



Mpio. De Tecomán, Colima. 07 de febrero de 2019.
Memorándum No.003/2019.

Asunto: **Subir información a página oficial del H. Ayuntamiento.**

LIC. MARIA LUISA FERNÁNDEZ SILVA.
Dirección Unidad de Transparencia.
PRESENTE:

A fin de dar cumplimiento a lo establecido en artículo 33 y 37 de la ley de coordinación fiscal en lo que corresponde al Fondo Aportación para la Infraestructura Social del Municipio (Fais) ejercicio 2018 y Fortamun 2018; en lo referente a:

a) Hacer del conocimiento de sus habitantes, al menos a través de la **página oficial de Internet** de las entidad federativa, conforme a los lineamientos de información pública financiera en línea del Consejo de Armonización Contable, los montos que reciban, las obras y acciones a realizar, el costo de cada una, su ubicación, metas y beneficiarios.

c) Informar a sus habitantes los avances del ejercicio de los recursos trimestralmente y al término de cada ejercicio, sobre los resultados alcanzados; al menos a través de la **página oficial de Internet** de la entidad federativa, conforme a los lineamientos de información pública del Consejo Nacional de Armonización Contable, en los términos de la Ley General de Contabilidad Gubernamental;

De igual manera se anexa información similar para dar cumplimiento a la normativa que rige el Programa de Fortalecimiento para la Seguridad (FORTASEG), Proyectos de Desarrollo Regional, Fortalecimiento a la Transversalidad de la Perspectiva de Género y el Programa de Infraestructura Indígena correspondientes al ejercicio 2018; así como el Programa de Fondo Metropolitano 2017 (multi-anual).

Por lo antes expuesto se anexa información del **cuarto trimestre** del ejercicio 2018 del uso y destino de los fondos antes mencionados para que sean publicados en la página oficial de Internet de este H. Ayuntamiento. Una vez atendida nuestra petición, solicitamos nos hagan llegar la liga en donde se encuentra publicada dicha información.

No habiendo otro particular que tratar, quedo de usted para cualquier aclaración a la presente

Atentamente,

El Director de Planeación y Desarrollo Municipal.

H. AYUNTAMIENTO
DE
TECOMÁN, COL.

ING. JUAN GABRIEL ÁLVAREZ TORRES.

C.c.p. Ing. Elías Antonio Lozano Ochoa, Presidente Municipal de Tecomán. Para su conocimiento.
C.c.p.- C.P. J. Jesús Rojas Fermín.-Tesorero Mpal. Mismo fin.
C.c.p.-Dr. Salvador Castañeda Meillón.-Contralor Municipal.
C.c.p.-Archivo.
JGAT/iag



H. AYUNTAMIENTO CONSTITUCIONAL DE TECOMÁN, COL.
ADMINISTRACIÓN 2018 – 2021
DIRECCIÓN DE PLANEACIÓN Y DESARROLLO MUNICIPAL



CUARTO INFORME TRIMESTRAL 2018



H. AYUNTAMIENTO
DE
TECOMÁN, COL.

“Año 2018, Centenario del natalicio del escritor mexicano y Universal Juan José Arreola”
Medellín No. 280, Colonia Centro Tecomán Colima. C.P. 28100 Tel. 32-2-94 95 www.tecoman.gob.mx



DEPARTAMENTO DEL SECRETARIO
DE PLANEACIÓN Y FINANZAS

* 15 ENE. 2019 *

RECIBIDO 00162

NOMBRE: _____ HORA: _____

Mpio. De Tecomán, Colima. 14 de enero de 2019.
Oficio No. 015/2018.

Asunto: Cuarto Informe Trimestral
FAIS y POA 2018

C.P. CARLOS ARTURO NORIEGA GARCÍA
Secretario de Planeación y Finanzas
del Gobierno del Estado de Colima.
PRESENTE:

At'n M.A. Ricardo Roberto Ávila Recillas
Director de Programación.

H. AYUNTAMIENTO CONSTITUCIONAL
DE TECOMÁN, COLIMA
A fin de dar cumplimiento a lo establecido en el inciso b) de la fracción II del apartado d) del artículo 33 de la Ley de Coordinación Fiscal y los Lineamientos de Información Pública Financiera para el Fondo de Aportaciones para la Infraestructura Social Municipal (FAIS), emitidos por el Consejo Nacional de Armonización Contable (CONAC). Anexo al presente la información al Cuarto Trimestre con las obras y/o acciones que se realizarán con el FAIS 2018; lo anterior en apego al formato emitido por el CONAC, así mismo se envía dicha información al correo dirprogram.planeacion@gmail.com

De igual manera, se anexa el Cuarto Informe Trimestral de las obras y acciones contempladas en el Programa de Obra Anual 2018, correspondiente al periodo del 01 octubre a 31 de diciembre, se anexa el formato POA2 que emite la Secretaría de Planeación y Finanzas del Gobierno del Estado de Colima y se envía al correo dirprogram.planeacion@gmail.com.

Se informa que las obras autorizadas en el Programa de Obra Anual 2018 con recursos del FAIS dentro del Ramo 33 se dieron de alta 78 proyectos; de los cuales 49 proyectos son directos, se capturaron los datos de financiamiento, se capturaron 4 proyectos en el Prodim y 2 proyectos de Gastos Indirectos en la Matriz de Inversión para el Desarrollo Social (MIDS), misma información fue exportada a la página de la Secretaría de Hacienda y Crédito Público en el apartado de Seguimiento de los Recursos Federales Transferidos (SRFT) ciclo 2018 periodo Cuarto Trimestre (octubre - diciembre).

No habiendo otro particular que tratar, quedo de usted para cualquier aclaración a la presente.

SECRETARIA DE
DESARROLLO SOCIAL
* 15 ENE. 2019 *
RECIBIDO
DELEGACION CENTRAL COLIMA

Atentamente,
El Director de Planeación y Desarrollo Municipal.

ING. JUAN GABRIEL ÁLVAREZ TORRES.

TESORERIA MUNICIPAL
AYUNTAMIENTO CONSTITUCIONAL
ESTADOS UNIDOS MEXICANOS
TECOMÁN, COLIMA
RECIBIDO 15 ENE 2019 10:13

- C.c.p. Ing. Elías Antonio Lozano Ochoa, Presidente Municipal de Tecomán. Para su conocimiento.
- C.c.p.- Lic. Indira Vizcaíno Silva.- Delegada Estatal de Programas en el Estado de Colima.- Mismo fin.
- C.c.p.- Mtra. Indira Isabel García Pérez.-Auditor Superior del Estado. (OSAFIG). Mismo fin.
- C.c.p.- L.A.E. Héctor Ramón González García.-Tesorero Mpal. Mismo fin.
- C.c.p.- C.P. Marco Antonio Salas Moreno-Contralor Municipal. Mismo fin.
- C.c.p. Archivo.

OSAFIG
14:38h 15 ENE. 2019
Órgano Superior de Auditoría y Fiscalización Gubernamental
RECIBIDO

H. AYUNTAMIENTO
PRESIDENCIA
RECIBIDO
16 ENE. 2019
Recibido: 149 Hora: 10:02 hrs.



H. AYUNTAMIENTO CONSTITUCIONAL DE TECOMÁN, COL.
ADMINISTRACIÓN 2018 – 2021
DIRECCIÓN DE PLANEACIÓN Y DESARROLLO MUNICIPAL




FAIS 2018

(Formato CONAC)



“Año 2018, Centenario del natalicio del escritor mexicano y Universal Juan José Arreola”
Medellín No. 280, Colonia Centro Tecomán Colima. C.P. 28100 Tel. 32-2-94 95 www.tecoman.gob.mx



H. Ayuntamiento de Tecomán

Montos que reciban obras y acciones a realizar con el FAIS 2018



Monto que reciban del FAIS: \$ 51,926,134.88

Obra o acción a realizar	Costo	Ubicación			Metas	Beneficiarios
		Entidad	Municipio	Localidad		
Rehabilitación y equipamiento de pozo profundo "La Candelaria" en la col. La Palmita.	\$570,000.00	Colima	Tecomán	Col.la Palmita.	1 Pozo (carcamo)	470
Suministro e instalación de macromedidor y adecuación del tren de descarga en pozo de la localidad de Madrid (APAU)	\$60,000.00	Colima	Tecomán	Madrid	1 Pozo (carcamo)	833
Suministro e instalación de 3 macromedidores y adecuación del tren de descarga en pozos de la localidad de Cerro de Ortega (APAU)	\$180,000.00	Colima	Tecomán	Cerro de Ortega	2 Pozos (carcamos)	1667
Mejoramiento de fuente de abastecimiento de agua potable en la comunidad de Tecolapa.	\$400,000.00	Colima	Tecomán	Tecolapa	1 Pozo (carcamo)	207
Ampliación del sistema de agua potable (1a. etapa), para beneficiar a la localidad Madrid, en el Municipio de Tecomán. CDI (PROII)	\$1,250,000.00	Colima	Tecomán	Madrid	1 Tanque	750
Construcción de alcantarilla en calle Honduras esq. con Américas de la localidad de Madrid.	\$40,000.00	Colima	Tecomán	Madrid	13.5 ml	60
Rehabilitación de red de drenaje en calles de la localidad de Cerro de Ortega (Ignacio Ramírez y Antonio Leño)	\$650,000.00	Colima	Tecomán	Cerro de Ortega	260.25 ml	25
Rehabilitación de red de drenaje en calle Francisco Velasco Curiel de la localidad de Caleras.	\$300,000.00	Colima	Tecomán	Caleras	102.1 ml	12
Rehabilitación de red de drenaje en calle Américas tramo Guatemala- México de la localidad de Madrid.	\$300,000.00	Colima	Tecomán	Madrid	107.1 ml	18
Rehabilitación de red de drenaje en calle el Salvador entre calle Bolivia y Cuba en la localidad de Madrid.	\$270,000.00	Colima	Tecomán	Madrid	89.27 ml	18
Rehabilitación de red de drenaje en calle Guillermo Prieto, Col. Tepeyac	\$1,425,000.00	Colima	Tecomán	Col. Tepeyac	465.2 ml	70
Rehabilitación de red de drenaje en calle Manuel Gudiño, Col. Tepeyac	\$535,000.00	Colima	Tecomán	Col. Tepeyac	230.15 ml	19
Rehabilitación de red de drenaje en calle Manuel Gudiño, Col. Tepeyac (2a. Etapa)	\$564,495.89	Colima	Tecomán	Col. Tepeyac	173.7 ml	5
Rehabilitación de red de drenaje en calle Campo Aéreo, Col. Noriega Pizano	\$1,740,000.00	Colima	Tecomán	Col. Noriega Pizano	347.4 ml	67
Rehabilitación de red de drenaje en calle Pino Suarez, Col. la Palmita	\$752,000.00	Colima	Tecomán	Col. La Palmita	109.85 ml	25
Rehabilitación de red de drenaje en calle Río Yaqui, Col. Indeco	\$454,000.00	Colima	Tecomán	Col. Indeco	143.5 ml	16
Rehabilitación de red de drenaje en calle Apolonio Contreras Col. Tuxpan	\$1,387,000.00	Colima	Tecomán	Col. Tuxpan	412.1 ml	78
Rehabilitación de red de drenaje en calle Veracruz, Col. Noriega Pizano	\$410,000.00	Colima	Tecomán	Col. Noriega Pizano	93.18 ml	13
rehabilitación de red de drenaje en calle Andador 16, Col. Chamizal	\$693,000.00	Colima	Tecomán	Col. El Chamizal	241 ml	38
Rehabilitación de red de drenaje en calle Antonio Barbosa Heldt, Col. Ponciano Arriaga	\$803,000.00	Colima	Tecomán	Col. Ponciano Arriaga	233.56 ml	48
Rehabilitación de red de drenaje en calle Belice, Col. Bayardo	\$394,000.00	Colima	Tecomán	Col. Bayardo	156.65 ml	18
Rehabilitación de red de drenaje en calle Nicaragua, Col. Bayardo	\$489,000.00	Colima	Tecomán	Col. Bayardo	174.8 ml	21
Rehabilitación de red de drenaje en calle Guadalajara de la Col. Cofradia de Juarez en Tecomán.	\$675,383.21	Colima	Tecomán	Tecomán	174.1 ml	28

H. AYUNTAMIENTO DE TECOMÁN, COL.



Monto que reciben del FAIS: \$ 51,926,134.88

Obra o acción a realizar	Costo	Ubicación			Metas	Beneficiarios
		Entidad	Municipio	Localidad		
Rehabilitación de red de drenaje sanitario en calle Colegio Militar en la Col. Cofradía de Juárez.	\$2,000,000.00	Colima	Tecomán	Tecomán	306.4 ml	48
Rehabilitación de la Red de Drenaje Sanitario en la calle San Gabriel entre Manuel Alvarez y Manuel Gudiño en la colonia Tepeyac.	\$535,383.21	Colima	Tecomán	Tecomán	139.7 ml	26
Rehabilitación de red de drenaje sanitario en calle Río Uzumacinta de Río Papaloapan a Río Balsas y calle Río Balsas de Río Uzumacinta a sur, en la Col. Indeco	\$786,357.70	Colima	Tecomán	Tecomán	203.5 ml	26
Rehabilitación de red de drenaje en calle Manuel Alvarez de la localidad de Cerro de Ortega	\$292,300.00	Colima	Tecomán	Cerro de Ortega	158.7 ml	17
Rehabilitación de la red de agua potable de 8" en la calle Río Naranja entre Medellín e Hidalgo en Col. Las Palmas	\$98,000.00	Colima	Tecomán	Col. Las Palmas	100 ml	18
Ampliación de la red de agua potable de 8" en la Col. Palmares	\$350,000.00	Colima	Tecomán	Col. Palmares	82.07 ml	10
Rehabilitación de la red de agua potable y tomas domiciliarias en la comunidad de San Miguel del Ojo de Agua (1a. etapa)	\$100,000.00	Colima	Tecomán	San Miguel Del Ojo De Agua	332.63 ml	19
Rehabilitación de la red de agua potable y tomas domiciliarias en la comunidad de Madrid calle Américas tramo Guatemala- México	\$70,000.00	Colima	Tecomán	Madrid	98.1 ml	9
Ampliación de línea de agua potable de 2" en la comunidad de Chanchopa	\$900,000.00	Colima	Tecomán	Chanchopa	95 ml	5
Ampliación de 2.2 km de red de agua potable y 288 tomas en la cabecera municipal de Tecomán, Colima. (APAUR).	\$3,900,000.00	Colima	Tecomán	Col. San Pedro	2,222 ml	288
Rehabilitación de colector sanitario en calle Morelos, entre Griselda Alvarez y Allende en Col. Centro.	\$2,200,000.00	Colima	Tecomán	Col. Centro	180 ml	20
Construcción de colector sanitario en la comunidad de El Real. (2da etapa)	\$1,100,000.00	Colima	Tecomán	Playa el Real	186 ml	30
Construcción del sistema de saneamiento (2da etapa), para beneficiar a la localidad colonia Ladislao Moreno, en el Municipio de Tecomán. CDI (PROII)	\$1,048,422.67	Colima	Tecomán	Ladislao Moreno	1,800 ml	130
Construcción de planta de tratamiento y emisor (3da etapa), en colonia Ladislao Moreno.	\$853,500.00	Colima	Tecomán	Ladislao Moreno	394 ml	130
Construcción de línea de conducción a tanque regulador de agua potable en la comunidad de Madrid.	\$353,096.77	Colima	Tecomán	Madrid	432.7 ml	750
Construcción de línea de conducción en av. 20 de noviembre y calle Pedro Gutiérrez en col. Benito Juárez. (Pozo la Candelaria)	\$318,000.00	Colima	Tecomán	Tecomán	231 ml	470
Construcción de comedores E. P. Libertad, Col. Libertad	\$70,000.00	Colima	Tecomán	Col. Libertad	1 Comedor	150
Construcción de bardas perimetrales y mejoramiento en sanitarios de Escuela Primaria en El Real.	\$70,000.00	Colima	Tecomán	Playa el Real	10 m	10
Construcción de bardas perimetrales y mejoramiento en sanitarios en Escuela Primaria en Pascuales	\$200,000.00	Colima	Tecomán	Playa Pascuales	25 ml	12
Mantenimiento de bibliotecas	\$1,620,000.00	Colima	Tecomán	Tecomán	5 Bibliotecas	60
Construcción de techumbre en Escuela Primaria Ignacio Allende en la Col. Tepeyac.	\$1,660,000.00	Colima	Tecomán	Col. Tepeyac	1 techumbre	150



H. Ayuntamiento de Tecomán
Montos que reciban obras y acciones a realizar con el FAIS 2018



Monto que reciban del FAIS: \$ 51,926,134.88

Obra o acción a realizar	Costo	Ubicación			Metas	Beneficiarios
		Entidad	Municipio	Localidad		
Construcción de techumbre en Escuela Primaria Antonio Barbosa Heldt en la Col. Diaz Ordaz.	\$500,000.00	Colima	Tecomán	Col. Diaz Ordaz	1 techumbre	150
Rehabilitación de cancha techada en la E.S. Gustavo Vazquez Montes, Col. San Antonio.	\$987,000.00	Colima	Tecomán	Tecomán	1 techumbre	150
Rehabilitación de caminos sacacosechas en varias localidades.	\$100,000.00	Colima	Tecomán	Tecomán	6.82 km	100
Aspersoras de mochila (200)	\$1,025,000.00	Colima	Tecomán	Tecomán	200 MOCHILAS	100
Construcción de Centro de Salud (2a. etapa), SEDESOL-GOBIERNO DEL ESTADO-MUNICIPIO.	\$1,560,000.00	Colima	Tecomán	Cerro de Ortega	357 M2	1200
Mantenimiento de sistemas de alumbrado público en varias colonias.	\$15,000.00	Colima	Tecomán	Tecomán	65 luminarias	520
Construcción de rampas en acceso a E. P. Emiliano Zapata en la comunidad de Caleras	\$200,000.00	Colima	Tecomán	Caleras	4.2 m2	60
Construcción de empedrados y machuelos en la comunidad de Cofradía de Hidalgo.	\$67,000.00	Colima	Tecomán	Cofradía de Hidalgo	294.58 m2	12
Construcción de empedrados y machuelos en la comunidad de la Salada.	\$200,000.00	Colima	Tecomán	La Salada	211 m2	16
Construcción de empedrados y machuelos en la comunidad del Saucito.	\$300,000.00	Colima	Tecomán	El Saucito	729.82 m2	11
Mejoramiento de calle Uruguay esq. con calle Américas en la comunidad de Madrid.	\$100,000.00	Colima	Tecomán	Madrid	417.45 m2	20
Mejoramiento de calles (varías) en la comunidad de Callejones.	\$100,000.00	Colima	Tecomán	Callejones	484.76 m2	30
Mejoramiento de calles (varías) en la comunidad Ruiz Cortines.	\$100,000.00	Colima	Tecomán	Ruiz Cortines	484.76 m2	30
Mejoramiento de calles (varías) en la comunidad de Caleras.	\$450,000.00	Colima	Tecomán	Caleras	327.45 m2	42
Construcción de empedrado ahogado en calle el salvador entre calle Bolivia y cuba en la comunidad de Madrid.	\$1,600,000.00	Colima	Tecomán	Madrid	716.39 m2	18
Pavimentación a base de concreto asfáltico de av. Américas tramo calle Uruguay-México y tramo calle México frente a Bachillerato No. 24 de la U de C. en Madrid.	\$750,000.00	Colima	Tecomán	Madrid	3,035.93 m2	56
Construcción de empedrados y machuelos en calle Libertad Col. Centro en Cerro de Ortega.	\$400,000.00	Colima	Tecomán	Cerro de Ortega	1,519.18 m2	35
Construcción de empedrados y machuelos en varias calles de la Col. Luis Donaldo Colosio.	\$400,000.00	Colima	Tecomán	Tecomán	1,117.59 m2	62
Construcción de empedrados y machuelos en la localidad de Cofradía de Morelos.	\$200,000.00	Colima	Tecomán	Cofradía de Morelos	1,453.48 m2	15
Construcción de comedor comunitario en la Col. Sor Juana Inés de la Cruz (2da. Etapa).	\$185,000.00	Colima	Tecomán	Col. Sor Juana Inés de la Cruz	1 comedor	30
Construcción de comedor comunitario en la Col. Amalia Solórzano (2a. Etapa)	\$70,000.00	Colima	Tecomán	Col. Amalia Solórzano	1 comedor	30
Construcción de banquetas en la comunidad de Chanchopa.	\$34,433.71	Colima	Tecomán	Chanchopa	141.23 m2	30



H. AYUNTAMIENTO DE TECOMÁN, COL.



H. Ayuntamiento de Tecomán
Montos que reciban obras y acciones a realizar con el FAIS 2018



Monto que reciban del FAIS: \$ 51,926,134.88

Obra o acción a realizar	Costo	Entidad	Ubicación		Metas	Beneficiarios
			Municipio	Localidad		
Construcción de 50 mts. de BT subterráneo (2+1), en calle Carlos Padilla, Col. Villas del Sol.	\$12,046.71	Colima	Tecomán	Tecomán	50 ml	6
Construcción de 50 mts. de BT cable múltiple (2+1), en calle Uruguay esquina Argentina, Madrid.	\$62,086.47	Colima	Tecomán	Madrid	50 ml	4
Construcción de 50 mts. de MT y 100 mts. de BT cable múltiple (2+1) con adición de 1 transformador de 15 kva, en calle principal, Col. San Pedro.	\$73,471.35	Colima	Tecomán	Tecomán	150 ml	20
Construcción de 200 mts. de BT cable múltiple (2+1) con adición de 1 transformador de 15 kva, en calle Valle Boreal, entre Coquimatlán y Armería Col. Valle Querido.	\$57,744.98	Colima	Tecomán	Tecomán	200 ml	20
Construcción de BT cable múltiple (2+1), 100 mts. calle Zaragoza y Francisco Villa, 52 mts. calle Zaragoza y prol. 2 de Abril y 65 mts. en calle 5 de Mayo esquina Zaragoza en Tecolapa.	\$146,000.00	Colima	Tecomán	Tecolapa	217 ml	15
Mantenimiento, Conservación y Reparación de Vehículos (Lote)	\$250,000.00	Colima	Tecomán	Tecomán	-----	-----
Contratación de Servicios (Supervisión de obra)	\$996,000.00	Colima	Tecomán	Tecomán	-----	-----
Creación y Actualización de la Normatividad Municipal.	\$400,000.00	Colima	Tecomán	Tecomán	-----	-----
Adquisición De Software Y Hardware	\$203,522.70	Colima	Tecomán	Tecomán	-----	-----
Acondicionamiento De Espacios Físicos (Mobiliario Y Equipo)	\$60,000.00	Colima	Tecomán	Tecomán	-----	-----
Acondicionamiento de Espacios Físicos (Adecuación de Espacios para Atención al Público).	\$375,000.00	Colima	Tecomán	Tecomán	-----	-----
Pago del Crédito BANOBRAS-FISM 2016 según convenio, correspondiente al ejercicio 2018.	\$7,079,889.51	Colima	Tecomán	Tecomán	-----	-----

ELABORÓ
ING. JUAN GABRIEL ALVAREZ TORRES
DIRECTOR DE PLANEACION Y DESARROLLO MUNICIPAL

ING. ELÍAS ANTONIO LOZANO OCHOA
PRESIDENTE MUNICIPAL DE TECOMÁN
PRESIDENCIA



H. AYUNTAMIENTO CONSTITUCIONAL DE TECOMÁN, COL.
ADMINISTRACIÓN 2018 – 2021
DIRECCIÓN DE PLANEACIÓN Y DESARROLLO MUNICIPAL



POA 2018 (Formato POA2)



“Año 2018, Centenario del natalicio del escritor mexicano y Universal Juan José Arreola”
Medellín No. 280, Colonia Centro Tecomán Colima. C.P. 28100 Tel. 32-2-94 95 www.tecoman.gob.mx



Dependencia Ejecutora: H. AYUNTAMIENTO DE TECOMAN

Avance al 31 de diciembre de 2018.

FORMATO DE INFORMACIÓN DE OBRA ANUAL (POA2)

DATOS GENERALES		LOCALIZACIÓN		INVERSIÓN TOTAL (2018) (PESOS)		ESTRUCTURA FINANCIERA RECURSOS AUTORIZADOS (2018) (PESOS)				METAS		NÚMERO DE BENEFICIARIOS (18)	FECHAS		AVANCE (%)		
PROGRAMA (Descripción) (5)	SUBPROGRAMA (Descripción) (6)	NOMBRE DE LA OBRA O ACCIÓN (7)	MUNICIPIO (8)	LOCALIDAD O COLONIA (9)	AUTORIZADA (10)	EJERCIDA MUNICIPAL (11)	FEDERAL (12)	ESTATAL (13)	MUNICIPAL (14)	OTRO ESPECIFICAR (15)	CANTIDAD (16)		UNIDAD DE MEDIDA (17)	INICIO (19)	TERM (20)	FIS (21)	FIN (22)
ORIGEN DE LOS RECURSOS MUNICIPALES: FAIS 2018																	
AGUA Y SANEAMIENTO	CARCAVO	Rehabilitación y equipamiento de pozo profundo "La Candelaria" en la col. La Palmita.	Tecomán	Col. la Palmita.	569,999.93	569,999.93			569,999.93		1	Pozo	470	14-may-18	12-jun-18	100%	100%
AGUA Y SANEAMIENTO	CARCAVO	Suministro e instalación de macromedidor y adecuación del tren de descarga en pozo de la localidad de Madrid (APAUR)	Tecomán	Madrid	150,000.00	60,000.00	90,000.00		60,000.00		1	Pozo	833	12-jul-18	Diciembre	100%	100%
AGUA Y SANEAMIENTO	CARCAVO	Suministro e instalación de 3 macromedidores y adecuación del tren de descarga en pozos de la localidad de Cerro de Ortega (APAUR)	Tecomán	Cerro de Ortega	300,000.00	120,000.00	180,000.00		120,000.00		2	Pozos	1667	12-jul-18	Diciembre	100%	100%
AGUA Y SANEAMIENTO	CARCAVO	Mejoramiento de fuente de abastecimiento de agua potable en la comunidad de Tecolapa	Tecomán	Tecolapa	399,852.00	399,852.00			399,852.00		1	Pozo	207	21-may-18	02-jun-18	100%	100%
AGUA Y SANEAMIENTO	DEPOSITO O TANQUE DE AGUA POTABLE	Ampliación del sistema de agua potable (1a. etapa), para beneficiar a la localidad Madrid, en el Municipio de Tecomán, CDI (PROII)	Tecomán	Madrid	4,997,272.07	1,249,318.02	3,747,954.05		1,249,318.02		1	Tanque	750	23-abr-18	21-jul-18	100%	100%
AGUA Y SANEAMIENTO	DRENAJE PLUVIAL	Construcción de alcantarilla en calle Honduras esq. con Américas de la localidad de Madrid	Tecomán	Madrid	40,000.00	40,000.00			40,000.00		13.5	ml	60	11-jun-18	25-jun-18	100%	100%
AGUA Y SANEAMIENTO	DRENAJE SANITARIO	Rehabilitación de red de drenaje en calles de la localidad de Cerro de Ortega (Ignacio Ramírez y Antonio I. León)	Tecomán	Cerro de Ortega	649,997.82	649,997.82			649,997.82		260.25	ml	25	23-abr-18	23-may-18	100%	100%
AGUA Y SANEAMIENTO	DRENAJE SANITARIO	Rehabilitación de red de drenaje en calle Francisco Velasco Curiel de la localidad de Caleras.	Tecomán	Caleras	299,152.83	299,152.83			299,152.83		102.1	ml	12	07-may-18	05-jun-18	100%	100%
AGUA Y SANEAMIENTO	DRENAJE SANITARIO	Rehabilitación de red de drenaje en calle Américas (tramo Guatemala- México de la localidad de Madrid.	Tecomán	Madrid	299,652.33	299,652.33			299,652.33		107.1	ml	18	14-may-18	29-jun-18	100%	100%
AGUA Y SANEAMIENTO	DRENAJE SANITARIO	Rehabilitación de red de drenaje en calle el Salvador entre calle Bolivia y Cuba en la localidad de Madrid	Tecomán	Madrid	269,749.42	269,749.42			269,749.42		89.27	ml	18	14-may-18	29-jun-18	100%	100%
AGUA Y SANEAMIENTO	DRENAJE SANITARIO	Rehabilitación de red de drenaje en calle Guillermo Prieto, Col. Tepeyac	Tecomán	Col. Tepeyac	1,420,266.57	1,420,266.57			1,420,266.57		465.2	ml	70	14-may-18	27-jun-18	100%	100%
AGUA Y SANEAMIENTO	DRENAJE SANITARIO	Rehabilitación de red de drenaje en calle Manuel Gudiño, Col. Tepeyac	Tecomán	Col. Tepeyac	534,529.67	534,529.67			534,529.67		230.15	ml	19	23-abr-18	25-may-18	100%	100%
AGUA Y SANEAMIENTO	DRENAJE SANITARIO	Rehabilitación de red de drenaje en calle Manuel Gudiño, Col. Tepeyac (2a. Etapa)	Tecomán	Col. Tepeyac	563,545.59	563,545.59			563,545.59		173.7	ml	5	26-jul-18	08-ago-18	100%	100%
AGUA Y SANEAMIENTO	DRENAJE SANITARIO	Rehabilitación de red de drenaje en calle Campo Aéreo, Col. Noriega Pizano	Tecomán	Col. Noriega Pizano	1,739,109.99	1,739,109.99			1,739,109.99		347.4	ml	67	14-may-18	27-jun-18	100%	100%
AGUA Y SANEAMIENTO	DRENAJE SANITARIO	Rehabilitación de red de drenaje en calle Pino Suarez, Col. la Palmita	Tecomán	Col. La Palmita	751,906.91	751,906.91			751,906.91		109.85	ml	25	07-may-18	05-jun-18	100%	100%
AGUA Y SANEAMIENTO	DRENAJE SANITARIO	Rehabilitación de red de drenaje en calle Río Yaquí, Col. Indeco	Tecomán	Col. Indeco	448,849.74	448,849.74			448,849.74		143.5	ml	16	21-may-18	19-jun-18	100%	100%
AGUA Y SANEAMIENTO	DRENAJE SANITARIO	Rehabilitación de red de drenaje en calle Apolonio Contreras Col. Tuxpan	Tecomán	Col. Tuxpan	1,379,151.31	1,379,151.31			1,379,151.31		412.1	ml	78	14-may-18	27-jun-18	100%	100%
AGUA Y SANEAMIENTO	DRENAJE SANITARIO	Rehabilitación de red de drenaje en calle Veracruz, Col. Noriega Pizano	Tecomán	Col. Noriega Pizano	409,749.99	409,749.99			409,749.99		93.18	ml	13	14-may-18	12-jun-18	100%	100%
AGUA Y SANEAMIENTO	DRENAJE SANITARIO	rehabilitación de red de drenaje en calle Andador 16, Col. Chamizal	Tecomán	Col. El Chamizal	692,287.27	692,287.27			692,287.27		241	ml	38	23-abr-18	23-may-18	100%	100%
AGUA Y SANEAMIENTO	DRENAJE SANITARIO	Rehabilitación de red de drenaje en calle Antonio Barbosa Heldt, Col. Ponciano Arriaga	Tecomán	Col. Ponciano Arriaga	801,513.97	801,513.97			801,513.97		233.56	ml	46	23-abr-18	25-may-18	100%	100%
AGUA Y SANEAMIENTO	DRENAJE SANITARIO	Rehabilitación de red de drenaje en calle Belice, Col. Bayardo	Tecomán	Col. Bayardo	389,987.57	389,987.57			389,987.57		156.65	ml	18	23-abr-18	25-may-18	100%	100%
AGUA Y SANEAMIENTO	DRENAJE SANITARIO	Rehabilitación de red de drenaje en calle Nicaragua, Col. Bayardo	Tecomán	Col. Bayardo	487,683.46	487,683.46			487,683.46		174.8	ml	21	23-abr-18	25-may-18	100%	100%

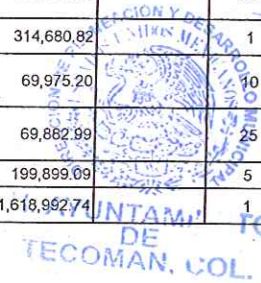


Dependencia Ejecutora: H. AYUNTAMIENTO DE TECOMAN

Avance al 31 de diciembre de 2018.

FORMATO DE INFORMACIÓN DE OBRA ANUAL (POA2)

DATOS GENERALES		LOCALIZACIÓN		INVERSIÓN TOTAL (2018) (PESOS)		ESTRUCTURA FINANCIERA RECURSOS AUTORIZADOS (2018) (PESOS)				METAS		NÚMERO DE BENEFICIARIOS (18)	FECHAS		AVANCE (%)		
PROGRAMA (Descripción) (5)	SUBPROGRAMA (Descripción) (6)	NOMBRE DE LA OBRA O ACCIÓN (7)	MUNICIPIO (8)	LOCALIDAD O COLONIA (9)	AUTORIZADA (10)	EJERCIDA MUNICIPAL (11)	FEDERAL (12)	ESTATAL (13)	MUNICIPAL (14)	OTRO ESPECIFICAR (15)	CANTIDAD (16)		UNIDAD DE MEDIDA (17)	INICIO (19)	TERM (20)	FIS (21)	FIN (22)
AGUA Y SANEAMIENTO	DRENAJE SANITARIO	Rehabilitación de red de drenaje en calle Guadalajara de la Col. Cofradía de Juárez en Tecomán	Tecomán	Tecomán	667,216.58	667,216.58			667,216.58		174.1	ml	28	18-jun-18	07-jul-18	100%	100%
AGUA Y SANEAMIENTO	DRENAJE SANITARIO	Rehabilitación de red de drenaje sanitario en calle Colegio Militar en la Col. Cofradía de Juárez	Tecomán	Tecomán	1,942,826.99	1,942,826.99			1,942,826.99		306.4	ml	48	09-jul-18	22-ago-18	100%	100%
AGUA Y SANEAMIENTO	DRENAJE SANITARIO	Rehabilitación de la Red de Drenaje Sanitario en la calle San Gabriel entre Manuel Alvarez y Manuel Gudiño en la colonia Tepevac	Tecomán	Tecomán	535,218.73	535,218.73			535,218.73		139.7	ml	26	25-jun-18	24-jul-18	100%	100%
AGUA Y SANEAMIENTO	DRENAJE SANITARIO	Rehabilitación de red de drenaje sanitario en calle Río Uzumacinta de Río Papaloapan a Río Balsas y calle Río Balsas de Río Uzumacinta a sur, en la Col. Indeco	Tecomán	Tecomán	780,257.75	780,257.75			780,257.75		203.5	ml	26	03-jul-18	01-ago-18	100%	100%
AGUA Y SANEAMIENTO	DRENAJE SANITARIO	Rehabilitación de red de drenaje en calle Manuel Alvarez de la localidad de Cerro de Ortega	Tecomán	Cerro de Ortega	601,299.22	585,297.62			585,297.62	16,001.60	158.7	ml	17	20-dic-18	31-dic-18	100%	100%
AGUA Y SANEAMIENTO	RED O SISTEMA DE AGUA POTABLE	Rehabilitación de la red de agua potable de 8" en la calle Río Naranja entre Medellín e Hidalgo en Col. Las Palmas	Tecomán	Col. Las Palmas	292,100.03	292,100.03			292,100.03		100	ml	18	07-may-18	05-jun-18	100%	100%
AGUA Y SANEAMIENTO	RED O SISTEMA DE AGUA POTABLE	Ampliación de la red de agua potable de 8" en la Col. Palmares	Tecomán	Col. Palmares	97,522.46	97,522.46			97,522.46		82.07	ml	10	28-may-18	26-jun-18	100%	100%
AGUA Y SANEAMIENTO	RED O SISTEMA DE AGUA POTABLE	Rehabilitación de la red de agua potable y tomas domiciliarias en la comunidad de San Miguel del Ojo de Agua (1a etapa)	Tecomán	San Miguel Del Ojo De Agua	349,889.64	349,889.64			349,889.64		332.63	ml	19	11-jun-18	30-jun-18	100%	100%
AGUA Y SANEAMIENTO	RED O SISTEMA DE AGUA POTABLE	Rehabilitación de la red de agua potable y tomas domiciliarias en la comunidad de Madrid calle Américas tramo Guatemala-México	Tecomán	Madrid	99,761.33	99,761.33			99,761.33		98.1	ml	9	14-may-18	29-jun-18	100%	100%
AGUA Y SANEAMIENTO	RED O SISTEMA DE AGUA POTABLE	Ampliación de línea de agua potable de 2" en la comunidad de Chanchopa	Tecomán	Chanchopa	70,000.00	70,000.00			70,000.00		95	ml	5	28-may-18	16-jun-18	100%	100%
AGUA Y SANEAMIENTO	RED O SISTEMA DE AGUA POTABLE	Ampliación de 2.2 km de red de agua potable y 288 tomas en la cabecera municipal de Tecomán, Colima (APAIIR)	Tecomán	Col. San Pedro	1,798,495.80	899,247.90	899,247.90		899,247.90		2222	ml	288	12-jul-18	Diciembre	100%	100%
AGUA Y SANEAMIENTO	LÍNEAS DE CONDUCCIÓN	Rehabilitación de colector sanitario en calle Morelos, entre Griselda Alvarez y Allende en Col. Centro	Tecomán	Col. Centro	3,868,456.36	3,868,456.36			3,868,456.36		180	ml	20	11-jun-18	30-jul-18	100%	100%
AGUA Y SANEAMIENTO	LÍNEAS DE CONDUCCIÓN	Construcción de colector sanitario en la comunidad de El Real. (2da etapa)	Tecomán	Playa el Real	2,200,000.00	2,200,000.00			2,200,000.00		186	ml	30	03-abr-18	12-abr-18	100%	100%
AGUA Y SANEAMIENTO	LÍNEAS DE CONDUCCIÓN	Construcción del sistema de saneamiento (2da etapa), para beneficiar a la localidad colonia Ladislao Moreno, en el Municipio de Tecomán. CDI (PROIII)	Tecomán	Ladislao Moreno	5,496,714.29	1,099,342.86	4,397,371.43		1,099,342.86		1800	ml	130	23-abr-18	21-jul-18	100%	100%
AGUA Y SANEAMIENTO	LÍNEAS DE CONDUCCIÓN	Construcción de planta de tratamiento y emisor (3da etapa), en colonia Ladislao Moreno.	Tecomán	Ladislao Moreno	1,048,221.99	1,048,221.99			1,048,221.99		394	ml	130	03-sep-18	22-sep-18	100%	100%
AGUA Y SANEAMIENTO	LÍNEAS DE CONDUCCIÓN	Construcción de línea de conducción a tanque regulador de agua potable en la comunidad de Madrid	Tecomán	Madrid	853,399.87	853,399.87			853,399.87		432.7	ml	750	18-jun-18	07-jul-18	100%	100%
AGUA Y SANEAMIENTO	LÍNEAS DE CONDUCCIÓN	Construcción de línea de conducción en av. 20 de noviembre y calle Pedro Gutiérrez en col. Benito Juárez (Pozo la Candelaria)	Tecomán	Tecomán	352,708.31	352,708.31			352,708.31		231	ml	470	03-jul-18	01-ago-18	100%	100%
EDUCACION	PRIMARIA (COMEDORES ESCOLARES)	Construcción de comedores E. P. Libertad, Col. Libertad	Tecomán	Col. Libertad	314,680.82	314,680.82			314,680.82		1	Comedor	150	21-may-18	19-jun-18	100%	100%
EDUCACION	PRIMARIA (BARDAS PERIMETRALES) Y (SANITARIOS)	Construcción de bardas perimetrales y mejoramiento en sanitarios de Escuela Primaria en El Real	Tecomán	Playa el Real	69,975.20	69,975.20			69,975.20		10	ml	10	09-jul-18	07-ago-18	100%	100%
EDUCACION	PRIMARIA (BARDAS PERIMETRALES) Y (SANITARIOS)	Construcción de bardas perimetrales y mejoramiento en sanitarios en Escuela Primaria en Pascuales	Tecomán	Playa Pascuales	69,882.99	69,882.99			69,882.99		25	ml	12	09-jul-18	07-ago-18	100%	100%
EDUCACION	BIBLIOTECAS	Mantenimiento de bibliotecas	Tecomán	Tecomán	199,899.09	199,899.09			199,899.09		5	Bibliotecas	60	18-jun-18	07-jul-18	100%	100%
EDUCACION	TECHADOS EN AREA DE IMPARTICION DE EDUC. FISIC.	Construcción de techumbre en Escuela Primaria Ionacio Allende en la Col. Tepevac	Tecomán	Col. Tepeyac	1,618,992.74	1,618,992.74			1,618,992.74		1	techumbre	150	21-may-18	09-jul-18	100%	100%





Dependencia Ejecutora: H. AYUNTAMIENTO DE TECOMÁN

Avance al 31 de diciembre de 2018.

FORMATO DE INFORMACIÓN DE OBRA ANUAL (POA2)

DATOS GENERALES			LOCALIZACIÓN		INVERSIÓN TOTAL (2018) (PESOS)		ESTRUCTURA FINANCIERA RECURSOS AUTORIZADOS (2018) (PESOS)				METAS		NÚMERO DE BENEFICIARIOS (18)	FECHAS		AVANCE (%)	
APERTURA PROGRAMÁTICA			MUNICIPIO (8)	LOCALIDAD O COLONIA (9)	AUTORIZADA (10)	EJERCIDA MUNICIPAL (11)	FEDERAL (12)	ESTATAL (13)	MUNICIPAL (14)	OTRO ESPECIFICAR (15)	CANTIDAD (16)	UNIDAD DE MEDIDA (17)		INICIO (19)	TERM (20)	FIS (21)	FIN (22)
PROGRAMA (Descripción) (5)	SUBPROGRAMA (Descripción) (6)	NOMBRE DE LA OBRA O ACCIÓN (7)															
EDUCACION	TECHADOS EN AREA DE IMPARTICION DE EDUC. FISIC.	Construcción de techumbre en Escuela Primaria Antonio Barbosa Heldt en la Col. Diaz Ordaz	Tecomán	Col. Diaz Ordaz	1,650,371.82	1,650,371.82			1,650,371.82		1	techumbre	150	21-may-18	09-jul-18	100%	100%
EDUCACION	TECHADOS EN AREA DE IMPARTICION DE EDUC. FISIC.	Rehabilitación de cancha techada en la E.S. Gustavo Vazquez Montes Col. San Antonio	Tecomán	Tecomán	499,898.98	499,898.98			499,898.98		1	techumbre	150	18-jun-18	07-jul-18	100%	100%
OTROS PROYECTOS	INFRAESTRUCTURA AGRICOLA: CAMINOS SACACOSECHAS	Rehabilitación de caminos sacacosechas en varias localidades.	Tecomán	Tecomán	987,000.00	987,000.00			987,000.00		6.82	km	100	23-abr-18	25-may-18	100%	100%
OTROS PROYECTOS	INFRAESTRUCTURA AGRICOLA: MAQUINARIA E IMPLEMENTOS COMUNITARIOS	Aspersoras de mochila (200)	Tecomán	Tecomán	200,000.00	100,000.00			100,000.00	100,000.00	200	MOCHILAS	100	01-sep-18	30-sep-18	100%	100%
SALUD	CENTROS DE SALUD O UNIDADES MEDICAS	Construcción de Centro de Salud (2a. etapa), SEDESOL-GOBIERNO DEL ESTADO-MUNICIPIO.	Tecomán	Cerro de Ortega	3,075,000.00	1,025,000.00	1,025,000.00	1,025,000.00	1,025,000.00		357 M2	Centro	1200	Noviembre	Diciembre	100%	100%
URBANIZACION	ALUMBRADO PUBLICO	Mantenimiento de sistemas de alumbrado público en varias colonias.	Tecomán	Tecomán	1,557,685.24	1,557,685.24			1,557,685.24		65	luminarias	520	14-may-18	02-jul-18	100%	100%
URBANIZACION	INFRAESTRUCTURA Y EQUIPAMIENTO PUBLICO PARA EL ACCESO Y EL APOYO DE LAS PERSONAS CON DISCAPACIDAD	Construcción de rampas en acceso a E. P. Emiliano Zapata en la comunidad de Caleras	Tecomán	Caleras	15,000.00	15,000.00			15,000.00		4.2	m2	60	15-jun-18	29-jun-18	100%	100%
URBANIZACION	CALLES (adoquín, asfalto, concreto y empedrado)	Construcción de empedrados y machuelos en la comunidad de Cofradía de Hidalgo.	Tecomán	Cofradía de Hidalgo	199,884.00	199,884.00			199,884.00		294.58	m2	12	28-may-18	26-jun-18	100%	100%
URBANIZACION	CALLES (adoquín, asfalto, concreto y empedrado)	Construcción de empedrados y machuelos en la comunidad de la Salada.	Tecomán	La Salada	67,000.00	67,000.00			67,000.00		211	m2	16	11-jun-18	25-jun-18	100%	100%
URBANIZACION	CALLES (adoquín, asfalto, concreto y empedrado)	Construcción de empedrados y machuelos en la comunidad del Saucito.	Tecomán	El Saucito	199,997.82	199,997.82			199,997.82		729.82	m2	11	28-may-18	26-jun-18	100%	100%
URBANIZACION	CALLES (adoquín, asfalto, concreto y empedrado)	Mejoramiento de calle Uruguay esq. con calle Américas en la comunidad de Madrid.	Tecomán	Madrid	299,797.02	299,797.02			299,797.02		417.45	m2	20	28-may-18	26-jun-18	100%	100%
URBANIZACION	CALLES (adoquín, asfalto, concreto y empedrado)	Mejoramiento de calles (varias) en la comunidad de Callejones.	Tecomán	Callejones	100,000.00	100,000.00			100,000.00		484.76	m2	30	23-abr-18	23-may-18	100%	100%
URBANIZACION	CALLES (adoquín, asfalto, concreto y empedrado)	Mejoramiento de calles (varias) en la comunidad Ruiz Cortines.	Tecomán	Ruiz Cortines	100,000.00	100,000.00			100,000.00		484.76	m2	30	23-abr-18	23-may-18	100%	100%
URBANIZACION	CALLES (adoquín, asfalto, concreto y empedrado)	Mejoramiento de calles (varias) en la comunidad de Caleras.	Tecomán	Caleras	100,000.00	100,000.00			100,000.00		327.45	m2	42	15-jun-18	29-jun-18	100%	100%
URBANIZACION	CALLES (adoquín, asfalto, concreto y empedrado)	Construcción de empedrado ahogado en calle el salvador entre calle Bolivia y cuba en la comunidad de Madrid.	Tecomán	Madrid	449,883.37	449,883.37			449,883.37		716.39	m2	18	14-may-18	29-jun-18	100%	100%
URBANIZACION	CALLES (adoquín, asfalto, concreto y empedrado)	Pavimentación a base de concreto asfáltico de av. Américas tramo calle Uruguay-México y tramo calle México frente a Bachillerato No. 24 de la U de C. en Madrid.	Tecomán	Madrid	1,598,343.64	1,598,343.64			1,598,343.64		3035.93	m2	56	09-jul-18	07-ago-18	100%	100%
URBANIZACION	CALLES (adoquín, asfalto, concreto y empedrado)	Construcción de empedrados y machuelos en calle Libertad Col. Centro en Cerro de Ortega.	Tecomán	Cerro de Ortega	749,899.72	749,899.72			749,899.72		1519.18	m2	35	02-jul-18	31-jul-18	100%	100%
URBANIZACION	CALLES (adoquín, asfalto, concreto y empedrado)	Construcción de empedrados y machuelos en varias calles de la Col. Luis Donald Colosio.	Tecomán	Tecomán	399,444.33	399,444.33			399,444.33		1117.59	m2	62	25-jun-18	24-jul-18	100%	100%
URBANIZACION	CALLES (adoquín, asfalto, concreto y empedrado)	Construcción de empedrados y machuelos en la localidad de Cofradía de Morelos.	Tecomán	Cofradía de Morelos	397,400.95	397,400.95			397,400.95		1453.48	m2	15	09-jul-18	07-ago-18	100%	100%
URBANIZACION	COMEDORES COMUNITARIOS	Construcción de comedor comunitario en la Col. Sor Juana Inés de la Cruz (2da. Etapa).	Tecomán	Col. Sor Juana Inés de la Cruz	200,000.00	200,000.00			200,000.00		1	comedor	30	02-abr-18	28-abr-18	100%	100%
URBANIZACION	COMEDORES COMUNITARIOS	Construcción de comedor comunitario en la Col. Amalia Solórzano (2a. Etapa)	Tecomán	Col. Amalia Solórzano	184,899.24	184,899.24			184,899.24		1	comedor	30	02-jul-18	31-jul-18	100%	100%
URBANIZACION	GUARNICIONES Y BANQUETAS	Construcción de banquetas en la comunidad de Chanchopa.	Tecomán	Chanchopa	68,823.70	68,823.70			68,823.70		111.23	m2	30	28-may-18	16-jun-18	100%	100%



Dependencia Ejecutora: H. AYUNTAMIENTO DE TECOMAN

Avance al 31 de diciembre de 2018.

FORMATO DE INFORMACIÓN DE OBRA ANUAL (POA2)

DATOS GENERALES		LOCALIZACIÓN		INVERSIÓN TOTAL (2018) (PESOS)		ESTRUCTURA FINANCIERA RECURSOS AUTORIZADOS (2018) (PESOS)				METAS		NÚMERO DE BENEFICIARIOS (18)	FECHAS		AVANCE (%)			
PROGRAMA (Descripción) (5)	SUBPROGRAMA (Descripción) (6)	NOMBRE DE LA OBRA O ACCIÓN (7)	MUNICIPIO (8)	LOCALIDAD O COLONIA (9)	AUTORIZADA (10)	EJERCIDA MUNICIPAL (11)	FEDERAL (12)	ESTATAL (13)	MUNICIPAL (14)	OTRO ESPECIFICAR (15)	CANTIDAD (16)		UNIDAD DE MEDIDA (17)	INICIO (19)	TERM (20)	FIS (21)	FIN (22)	
VIVIENDA	ELECTRIFICACION	Construcción de 50 mts. de BT subterráneo (2+1), en calle Carlos Padilla, Col. Villas del Sol.	Tecomán	Tecomán	49,191.01	34,433.71	14,757.30		34,433.71		50	ml	6	Noviembre	Diciembre	100%	100%	
VIVIENDA	ELECTRIFICACION	Construcción de 50 mts. de BT cable múltiple (2+1), en calle Uruguay esquina Argentina, Madrid.	Tecomán	Madrid	17,209.59	12,046.71	5,162.88		12,046.71		50	ml	4	Noviembre	Diciembre	100%	100%	
VIVIENDA	ELECTRIFICACION	Construcción de 50 mts. de MT y 100 mts. de BT cable múltiple (2+1) con adición de 1 transformador de 15 kva, en calle principal, Col. San Pedro.	Tecomán	Tecomán	88,694.96	62,086.47	26,608.49		62,086.47		150	ml	20	Noviembre	Diciembre	100%	100%	
VIVIENDA	ELECTRIFICACION	Construcción de 200 mts. de BT cable múltiple (2+1) con adición de 1 transformador de 15 kva, en calle Valle Boreal, entre Coquimatlán y Armería Col. Valle Querido.	Tecomán	Tecomán	104,959.07	73,471.35	31,487.72		73,471.35		200	ml	20	Noviembre	Diciembre	100%	100%	
VIVIENDA	ELECTRIFICACION	Construcción de BT cable múltiple (2+1), 100 mts. calle Zaragoza y Francisco Villa, 52 mts. calle Zaragoza y prol. 2 de Abril y 65 mts. en calle 5 de Mayo esquina Zaragoza en Tecolapa.	Tecomán	Tecolapa	82,492.83	57,744.98	24,747.85		57,744.98		217	ml	15	Noviembre	Diciembre	100%	100%	
SERVICIOS DE INSTALACION, REPARACION, MANTENIMIENTO Y REPARACION	REPARACION Y MANTENIMIENTO DE EQUIPO DE TRANSPORTE	Mantenimiento, Conservación y Reparación de Vehículos (Lote)	Tecomán	Tecomán	82,473.68	82,473.68			82,473.68		-----	-----	-----	Marzo	Diciembre	100%	100%	
SERVICIOS PROFESIONALES, CIENTIFICOS, TECNICOS Y OTROS	SERVICIOS PROFESIONALES, CIENTIFICOS, TECNICOS INTEGRALES	Contratación de Servicios (Supervisión de obra)	Tecomán	Tecomán	996,000.00	996,000.00			996,000.00		-----	-----	-----	02-abr-18	15-oct-18	100%	100%	
CREACION Y ACTUALIZACION DE LA NORMATIVA MUNICIPAL		Creación y Actualización de la Normatividad Municipal.	Tecomán	Tecomán	400,000.00	400,000.00			400,000.00		-----	-----	-----	Septiembre	Noviembre	100%	100%	
ADQUISICION DE SOFTWARE Y HARDWARE	MOBILIARIO Y EQUIPO	Adquisición De Software Y Hardware	Tecomán	Tecomán	178,384.88	178,384.88			178,384.88		-----	-----	-----	Noviembre	Diciembre	100%	100%	
ACONDICIONAMIENTO DE ESPACIOS FISICOS	MOBILIARIO Y EQUIPO	Acondicionamiento De Espacios Fisicos (Mobiliario Y Equipo)	Tecomán	Tecomán	33,070.11	33,070.11			33,070.11		-----	-----	-----	Noviembre	Diciembre	100%	100%	
ACONDICIONAMIENTO DE ESPACIOS FISICOS	METROS	Acondicionamiento de Espacios Fisicos (Adecuación de Espacios para Atención al Público).	Tecomán	Tecomán	375,000.00	375,000.00			375,000.00		-----	-----	-----	23-jul-18	05-sep-18	100%	100%	
-----	-----	Pago del Crédito BANOBRAS-FISM 2016 según convenio, correspondiente al ejercicio 2018.	Tecomán	Tecomán	7,079,889.51	7,079,889.51			7,079,889.51		-----	-----	-----	Enero	Octubre	100%	100%	
-----	-----	Rendimientos Bancarios Enero - Diciembre	-----	-----	16,622.35	14,567.79			16,622.35		-----	-----	-----			100%	88%	
TOTAL					63,526,096.45	51,940,702.67			10,442,337.62	1,025,000.00	51,942,757.23	116,001.60						
					saldo a reintegrar													

NOTA: Lo pagado con Rendimientos Bancarios fue para la obra "Rehabilitación de red de drenaje en calle Manuel Alvarez de la localidad de Cerro de Ortega"





Dependencia Ejecutora: H. AYUNTAMIENTO DE TECOMAN

Avance al 31 de diciembre de 2018.


FORMATO DE INFORMACIÓN DE OBRA ANUAL (POA2)

DATOS GENERALES			LOCALIZACIÓN		INVERSIÓN TOTAL (2018) (PESOS)		ESTRUCTURA FINANCIERA RECURSOS AUTORIZADOS (2018) (PESOS)				METAS		NÚMERO DE BENEFICIARIOS (18)	FECHAS		AVANCE (%)		
APERTURA PROGRAMÁTICA			MUNICIPIO (8)	LOCALIDAD O COLONIA (9)	AUTORIZADA (10)	EJERCIDA MUNICIPAL (11)	FEDERAL (12)	ESTATAL (13)	MUNICIPAL (14)	OTRO ESPECIFICAR (15)	CANTIDAD (16)	UNIDAD DE MEDIDA (17)		INICIO (19)	TERM (20)	FIS (21)	FIN (22)	
PROGRAMA (Descripción) (5)	SUBPROGRAMA (Descripción) (6)	NOMBRE DE LA OBRA O ACCIÓN (7)																
ORIGEN DE LOS RECURSOS " Programa de Infraestructura Indigena 2018 CDI (PROII)" Recurso Federal																		
AGUA Y SANEAMIENTO	DEPOSITO O TANQUE DE AGUA POTABLE	Ampliación del sistema de agua potable (1a. etapa), para beneficiar a la localidad Madrid, en el Municipio de Tecomán. CDI (PROII)	Tecomán	Madrid	4,997,272.07	3,747,954.03	3,747,954.05			1,249,318.02		1	Tanque	750	23-abr-18	21-jul-18	100%	100%
AGUA Y SANEAMIENTO	LINEAS DE CONDUCCION	Construcción del sistema de saneamiento (2da etapa), para beneficiar a la localidad colonia Ladislao Moreno, en el Municipio de Tecomán. CDI (PROII)	Tecomán	Ladislao Moreno	5,496,714.29	4,397,371.41	4,397,371.43			1,099,342.86		1800	ml	130	23-abr-18	21-jul-18	100%	100%
-----	-----	Rendimientos Bancarios Enero - Diciembre	-----	-----	89.18	-	89.18										0%	0%
TOTAL					10,494,075.54	8,145,325.44	8,145,414.66			2,348,660.88								
						saldo a reintegrar	89.22											

DATOS GENERALES			LOCALIZACIÓN		INVERSIÓN TOTAL (2016) (PESOS)		ESTRUCTURA FINANCIERA RECURSOS AUTORIZADOS (2016) (PESOS)				METAS		NÚMERO DE BENEFICIARIOS (18)	FECHAS		AVANCE (%)		
APERTURA PROGRAMÁTICA			MUNICIPIO (8)	LOCALIDAD O COLONIA (9)	AUTORIZADA (10)	EJERCIDA FEDERAL (11)	FEDERAL (12)	ESTATAL (13)	MUNICIPAL (14)	OTRO ESPECIFICAR (15)	CANTIDAD (16)	UNIDAD DE MEDIDA (17)		INICIO (19)	TERM (20)	FIS (21)	FIN (22)	
PROGRAMA (Descripción) (5)	SUBPROGRAMA (Descripción) (6)	NOMBRE DE LA OBRA O ACCIÓN (7)																
ORIGEN DE LOS RECURSOS PROYECTO DE DESARROLLO REGIONAL (PRODER) 2018 Recurso Federal																		
DEPORTIVA	INFRAESTRUCURA	Construcción de cubierta, mejoramiento de superficie de cancha y colocación de módulo de juegos en parque La Divina Providencia en la colonia Cofradía de Juárez en Tecomán, Colima.	Tecomán	Col. Cofradía de Juárez	1,978,000.00	1,973,934.07	1,978,000.00					1	Techumbre	350	11-jun-18	30-jul-18	100%	100%
-----	-----	Rendimientos Bancarios Enero - Diciembre	-----	-----	338.45	-	338.45										0%	0%
TOTAL					1,978,338.45	1,973,934.07	1,978,338.45											
						saldo a reintegrar	4,404.38											



ELABORÓ
ING. JUAN GABRIEL ALVAREZ TORRES



ING. ELIAS ANTONIO LOZANO OCHOA
PRESIDENTE MUNICIPAL DE TECOMAN

PRESIDENCIA



H. AYUNTAMIENTO CONSTITUCIONAL DE TECOMÁN, COL.
ADMINISTRACIÓN 2018 – 2021
DIRECCIÓN DE PLANEACIÓN Y DESARROLLO MUNICIPAL



FORTAMUN 2018



“Año 2018, Centenario del natalicio del escritor mexicano y Universal Juan José Arreola”
Medellín No. 280, Colonia Centro Tecomán Colima. C.P. 28100 Tel. 32-2-94 95 www.tecoman.gob.mx

NORMA para establecer la estructura de información del formato de aplicación de recursos del Fondo de Aportaciones para el Fortalecimiento de los Municipios y de las Demarcaciones Territoriales del Distrito Federal (FORTAMUN).

Con fundamento en los artículos 9, fracciones I y IX, 14 y 76 de la Ley General de Contabilidad Gubernamental y Cuarto Transitorio del Decreto por el que se reforma y adiciona la Ley General de Contabilidad Gubernamental, para transparentar y armonizar la información financiera relativa a la aplicación de recursos públicos en los distintos órdenes de gobierno publicado en el Diario Oficial de la Federación el 12 de noviembre de 2012 se emite la:

Norma para establecer la estructura de información del formato de aplicación de recursos del Fondo de Aportaciones para el Fortalecimiento de los Municipios y de las Demarcaciones Territoriales del Distrito Federal (FORTAMUN)

Objeto

1. Establecer la estructura del formato para difundir en Internet la información relativa al Fondo de Aportaciones para el Fortalecimiento de los Municipios y de las Demarcaciones Territoriales del Distrito Federal (FORTAMUN) para que la información financiera que generen y publiquen los entes obligados sea con base en estructuras y formatos armonizados.

Ambito de aplicación

2. Las presentes disposiciones serán de observancia obligatoria para los municipios, las demarcaciones territoriales del Distrito Federal y en su caso las entidades federativas.

Normas

3. En apego al artículo 76 de la Ley General de Contabilidad Gubernamental, los entes obligados difundirán en Internet la información relativa al FORTAMUN, especificando cada uno de los destinos señalados para dicho Fondo en la Ley de Coordinación Fiscal.

Precisiones al formato

4. Esquema para la integración de la información relativa a la aplicación de recursos del FORTAMUN, el formato se integra principalmente por:
 - a) Destino de las Aportaciones: detalle del rubro específico al que se dirigen los recursos del programa o fondo.
 - b) Monto Pagado: recursos pagados en el desarrollo del programa o fondo.
 - c) Periodicidad: De forma trimestral.
5. Para la estructura de la información relativa a los recursos del FORTAMUN y su presentación, los entes obligados deberán observar el formato siguiente:

Municipio de Tecomán	
Formato de información de aplicación de recursos del FORTAMUN	
Período 4	
Destino de las Aportaciones (rubro específico en que se aplica)	Monto Pagado
SUELDO	6,915,997.69
QUINQUENIOS	1,070,400.90
SUELDO A PERSONAL EVENTUAL	229,200.40
PRIMA VACACIONAL	1,107,140.55
COMPENSACIONES	801,051.19
FONDO DE AHORRO	1,022,095.96
AYUDA PARA RENTA	236,782.76
CANASTA BÁSICA	491,506.90
GASOLINA	388,184.18
DIESEL	716,244.09
ACEITES Y GRASAS	3,814.77
BANOBRAS 7184	8,958.69
BANOBRAS 7186	163,087.73
BANOBRAS 7212	127,759.27
INTERESES DE LA DEUDA INTERNA CON INSTITUCIONES DE CRÉDITO	403,518.37
TOTAL	13,685,743.45

H. AYUNTAMIENTO
DE
TECOMAN, COL.

Municipio de Tecomán	
Formato de información de aplicación de recursos del FORTAMUN	
Período 4	
Destino de las Aportaciones (rubro específico en que se aplica)	Monto Pagado
SUELDO	34,314,506.82
QUINQUENIOS	5,350,419.04
SUELDO A PERSONAL EVENTUAL	1,690,738.08
PRIMA VACACIONAL	2,298,643.28
AGUINALDO	161,607.99
COMPENSACIONES	4,189,399.18
FONDO DE AHORRO	4,499,974.52
AYUDA PARA RENTA	1,173,819.89
BONO DE JUGUETE	517.74
BONO DIA DE LA MADRE	61,419.40
BONO NAVIDEÑO	604.04
CANASTA BÁSICA	2,437,018.69
SEGURO DE VIDA	214,954.59
GASOLINA	6,808,071.75
DIESEL	3,564,164.15
ACEITES Y GRASAS	16,754.49
REFACCIONES Y ACCESORIOS MENORES DE EQUIPO DE TRANSPORTE	559,279.29
PRIMAS DE SEGUROS CONTRA ROBOS, INCENDIOS Y DEMAS RIESGOS Y CONTINGENCIAS.	16,863.60
MANTENIMIENTO DE EQUIPO DE TRANSPORTE TERRESTRE	335,583.86
BANOBAS 7184	103,228.60
BANOBAS 7186	1,879,217.05
BANOBAS 7212	1,472,251.85
INTERESES DE LA DEUDA INTERNA CON INSTITUCIONES DE CRÉDITO	4,901,914.90
TOTAL	76,050,952.80



H. AYUNTAMIENTO
DE
TECOMAN, COL.

En la Ciudad de México, Distrito Federal, siendo las doce horas con catorce minutos del día 27 de febrero del año dos mil trece, con fundamento en los artículos 11 de la Ley General de Contabilidad Gubernamental, 12, fracción IV, y 64 del Reglamento Interior de la Secretaría de Hacienda y Crédito Público, el Titular de la Unidad de Contabilidad Gubernamental de la Subsecretaría de Egresos de la Secretaría de Hacienda y Crédito Público, en mi calidad de Secretario Técnico del Consejo Nacional de Armonización Contable, HAGO CONSTAR Y CERTIFICO que el documento consistente en 1 foja útil, rubricada y cotejada, denominado Norma para establecer la estructura de información del formato de aplicación de recursos del Fondo de Aportaciones para el Fortalecimiento de los Municipios y de las Demarcaciones Territoriales del Distrito Federal (FORTAMUN), corresponde con el texto aprobado por el Consejo Nacional de Armonización Contable, mismo que estuvo a la vista de los integrantes de dicho Consejo en su primera reunión celebrada, en segunda convocatoria, este 27 de febrero del presente año, situación que se certifica para los efectos legales conducentes.- El Secretario Técnico del Consejo Nacional de Armonización Contable, **Juan Manuel Alcocer Gamba**.- Rúbrica.





H. AYUNTAMIENTO CONSTITUCIONAL DE TECOMÁN, COL.
ADMINISTRACIÓN 2018 – 2021
DIRECCIÓN DE PLANEACIÓN Y DESARROLLO MUNICIPAL



FORTASEG 2018



“Año 2018, Centenario del natalicio del escritor mexicano y Universal Juan José Arreola”
Medellín No. 280, Colonia Centro Tecomán Colima. C.P. 28100 Tel. 32-2-94 95 www.tecoman.gob.mx



Oficio No. PMT/ 141 / 2019.

ASUNTO: Se remite Cuarto Informe Trimestral Federal y Coparticipación FORTASEG 2018.

MTRO. MARCO ANTONIO ROBERT GALVEZ
Director General de Vinculación y Seguimiento
Del Secretariado Ejecutivo del Sistema
Nacional de Seguridad Pública.
Presente.-

De conformidad a los lineamientos para el otorgamiento del subsidio para el fortalecimiento del desempeño en materia de seguridad pública a los municipios y demarcaciones territoriales de la ciudad de México, y en su caso, a las entidades federativas que ejerzan de manera directa o coordinada la función para del ejercicio fiscal 2018, en su artículo 47, Fracción III, adjunto al presente remito a usted el Formato de "Informe de Cumplimiento de Metas del Cuarto Trimestre del Recurso Federal y de Coparticipación" del FORTASEG 2018, acumulado al 31 de Diciembre de 2018, presentándose en tiempo y forma debidamente requisitado.

Sin otro particular reciba un cordial saludo.

ATENTAMENTE
Tecomán, Colima, 24 de Enero de 2019
EL PRESIDENTE MUNICIPAL DE TECOMAN

ING. ELIAS ANTONIO LOZANO OCHOA

PRESIDENCIA

c.c.p. Mtro. FRANCO FABRI YAZQUEZ, Secretario ejecutivo del Sistema Nacional de Seguridad Pública..... para su conocimiento.
c.c.p. C.P. JOSÉ ALFREDO CHAVEZ GONZALEZ, Secretario Ejecutivo del SESESP..... mismo fin.
c.c.p. Archivo.





Entidad Federativa: Colima Ministrado \$11,173,148.00

Municipio: Tecomán No Ministrado \$0.00

Subsidio para el fortalecimiento del desempeño en materia de seguridad pública a los municipios y demarcaciones territoriales de la Ciudad de México y, en su caso, a las entidades federativas que ejerzan de manera directa o coordinada la función para el ejercicio fiscal 2018

FEDERAL	Convenido (Anex. Tec. Autorizado)	Rendimientos financieros	Reprogramaciones	Convenido Modificado	Comprometido	Devengado	Pagado	Avance Total	Pendiente por Aplicar
	Recurso	Aplicados	Recurso	Recurso	Recurso	Recurso	Recurso	Recurso	Recurso

REPORTE DE AVANCE DE MONTOS CON RECURSOS FEDERALES FORTASEG

DESARROLLO DE CAPACIDADES EN LAS INSTITUCIONES LOCALES PARA EL DISEÑO DE POLÍTICAS PÚBLICAS DESTINADAS A LA PREVENCIÓN SOCIAL DE LA VIOLENCIA Y LA DELINCUENCIA CON PARTICIPACIÓN CIUDADANA EN TEMAS DE SEGURIDAD PÚBLICA

Prevención Social De La Violencia Y La Delincuencia Con Participación Ciudadana	\$1,675,972.20	\$0.00	\$0.00	\$1,675,972.20	\$0.00	\$0.00	\$1,675,972.20	\$1,675,972.20	\$0.00
SUBTOTAL	\$1,675,972.20	\$0.00	\$0.00	\$1,675,972.20	\$0.00	\$0.00	\$1,675,972.20	\$1,675,972.20	\$0.00

DESARROLLO, PROFESIONALIZACIÓN Y CERTIFICACIÓN POLICIAL

Fortalecimiento De Las Capacidades De Evaluación En Control De Confianza	\$666,000.00	\$0.00	\$0.00	\$666,000.00	\$0.00	\$0.00	\$666,000.00	\$666,000.00	\$0.00
Profesionalización De Las Instituciones De Seguridad Pública	\$1,183,050.00	\$0.00	\$0.00	\$1,183,050.00	\$17,833.32	\$98,666.68	\$918,541.52	\$1,035,041.52	\$148,008.48
SUBTOTAL	\$1,849,050.00	\$0.00	\$0.00	\$1,849,050.00	\$17,833.32	\$98,666.68	\$1,584,541.52	\$1,701,041.52	\$148,008.48

IMPLEMENTACIÓN Y DESARROLLO DEL SISTEMA DE JUSTICIA PENAL Y SISTEMAS COMPLEMENTARIOS

Equipamiento de Personal Policial del Sistema de Justicia Penal	\$20,000.00	\$0.00	\$0.00	\$20,000.00	\$0.00	\$0.00	\$19,999.10	\$19,999.10	\$0.90
SUBTOTAL	\$20,000.00	\$0.00	\$0.00	\$20,000.00	\$0.00	\$0.00	\$19,999.10	\$19,999.10	\$0.90

H. AYUNTAMIENTO
DE
TECOMAN, COL.

TECNOLOGÍAS, INFRAESTRUCTURA Y EQUIPAMIENTO DE APOYO A LA OPERACIÓN POLICIAL									
Red Nacional De Radiocomunicación	\$328,125.80	\$0.00	\$0.00	\$328,125.80	\$0.00	\$0.00	\$321,275.92	\$321,275.92	\$6,849.88
Fortalecimiento de Programas Prioritarios Locales de las Instituciones de Seguridad Pública e Impartición de Justicia	\$7,300,000.00	\$0.00	\$0.00	\$7,300,000.00	\$0.00	\$0.00	\$7,254,179.64	\$7,254,179.64	\$45,820.36
SUBTOTAL	\$7,628,125.80	\$0.00	\$0.00	\$7,628,125.80	\$0.00	\$0.00	\$7,575,455.56	\$7,575,455.56	\$52,670.24
TOTAL	\$11,173,148.00	\$0.00	\$0.00	\$11,173,148.00	\$17,833.32	\$98,666.68	\$10,855,968.38	\$10,972,468.38	\$200,679.62

RENDIMIENTOS		
CONCEPTO	GENERAL	MUNICIPIO
Rendimientos Totales	\$0.00	\$8,899.02
Rendimientos Disponibles	\$0.00	\$8,899.02



ING. ELIAS ANTONIO LOZANO OCHOA
 PRESIDENTE MUNICIPAL DE TECOMÁN, COLIMA.
 PRESIDENCIA



CP. JUAN RAMON BACHOMO MUNGUIA
 ENLACE FORTASEG.



SEGOB

SECRETARÍA DE GOBIERNO FEDERAL



Secretariado Ejecutivo del Sistema Nacional de Seguridad Pública

INFORME DE CUMPLIMIENTO AL CUARTO TRIMESTRE

FORTASEG (01/01/2018-31/12/2018)

SECRETARIADO EJECUTIVO

DEL SISTEMA NACIONAL DE SEGURIDAD PÚBLICA



Entidad Federativa: Colima	Aportado	\$2,234,629.60
Municipio: Tecoman	No Aportado	\$0.00

Subsidio para el fortalecimiento del desempeño en materia de seguridad pública a los municipios y demarcaciones territoriales de la Ciudad de México y, en su caso, a las entidades federativas que ejerzan de manera directa o coordinada la función para el ejercicio fiscal 2018

COPARTICIPACIÓN	Convenido (Anex. Téc. Autorizado)	Rendimientos financieros	Reprogramaciones	Convenido Modificado	Comprometido	Devengado	Pagado	Avance Total	Pendiente por Aplicar
	Recurso	Aplicados	Recurso	Recurso	Recurso	Recurso	Recurso	Recurso	Recurso

REPORTE DE AVANCE DE MONTOS CON RECURSOS COPARTICIPACIÓN FORTASEG

DESARROLLO, PROFESIONALIZACIÓN Y CERTIFICACIÓN POLICIAL									
Profesionalización De Las Instituciones De Seguridad Pública (Coparticipación)	\$2,234,629.60	\$0.00	\$0.00	\$2,234,629.60	\$60,000.00	\$66,300.94	\$2,108,328.66	\$2,234,629.60	\$0.00
TOTAL	\$2,234,629.60	\$0.00	\$0.00	\$2,234,629.60	\$60,000.00	\$66,300.94	\$2,108,328.66	\$2,234,629.60	\$0.00

RENDIMIENTOS

CONCEPTO	GENERAL	MUNICIPIO
Rendimientos Totales	\$0.00	\$4,634.43
Rendimientos Disponible	\$0.00	\$4,634.43



ING. FELIX ANTONIO LOZANO OCHOA
PRESIDENTE MUNICIPAL DE TECOMAN, COLIMA.

H. AYUNTAMIENTO DE TECOMAN, COL.

[Handwritten signature]

CP. JUAN RAMON BACHOMO MUNGUIA
ENLACE FORTASEG

[Handwritten signature]



H. AYUNTAMIENTO CONSTITUCIONAL DE TECOMÁN, COL.
ADMINISTRACIÓN 2018 – 2021
DIRECCIÓN DE PLANEACIÓN Y DESARROLLO MUNICIPAL



SEGUIMIENTO DE LOS RECURSOS
FEDERALES TRANSFERIDOS
CICLO 2018
PERIODO CUARTO TRIMESTRE
OCTUBRE - DICIEMBRE
EN LA PÁGINA DE
LA SECRETARÍA DE HACIENDA Y
CRÉDITO PÚBLICO



“Año 2018, Centenario del natalicio del escritor mexicano y Universal Juan José Arreola”
Medellín No. 280, Colonia Centro Tecomán Colima. C.P. 28100 Tel. 32-2-94 95 www.tecoman.gob.mx



DIRECCION DE PLANEACION Y DESARROLLO MUNICIPAL
**DESPACHO DEL SECRETARIO
DE PLANEACION Y FINANZAS**

* 14 ENE 2019 *
RECIBIDO

Mpio. De Tecomán, Colima. 11 de enero de 2019.
Oficio No. DPDM 013/2019.

Asunto: Cuarto Informe Trimestral
en pagina Hacienda (SRFT) 2018

C.P. CARLOS ARTURO NORIEGA GARCIA
Secretario de Planeación y Finanzas
Del Gobierno del Estado de Colima

00133

OSAFIG
14:40 14 ENE. 2019
Órgano Superior de Auditoría y Fiscalización Gubernamental
Atta C.P. Nadia Irazema Rodríguez Ortiz
Coordinación de Fondo Federales de la
Dirección General de Egresos

**H. AYUNTAMIENTO CONSTITUCIONAL
DE TECOMÁN, COLIMA**

14 ENE. 2019

RECIBIDO
CONTRALORIA MUNICIPAL

Con la finalidad de informar de la captura realizada por este H. Ayuntamiento de Tecoman en la página de la Secretaría de Hacienda y Crédito Público en el apartado de Seguimiento de los Recursos Federales Transferidos (SRFT) ciclo 2018 periodo Cuarto Trimestre (octubre - diciembre) y con fundamento en los artículos 48 y 49 de la Ley de Coordinación Fiscal, artículo 85 fracciones I y II, y artículo 110 de la Ley Federal de Presupuesto y Responsabilidad Hacendaria le manifiesto lo siguiente:

En EJERCICIO DEL GASTO se capturaron los avances de:

1. FAIS 2018.
2. FORTAMUN 2018.
3. FORTASEG 2018.
4. Proyecto de Desarrollo Regional (PRODER) 2018.
5. Programa de Infraestructura Indígena (CDI - PROII) 2018.
6. Fortalecimiento a la Transversalidad de Perspectiva de Género. (PFTPG) 2018.

En DESTINO DEL GASTO se capturó avance, contratos, fotos de:

1. Proyectos FAIS 2018.
2. Proyecto de Desarrollo Regional (PRODER) 2018.
3. Programa de Infraestructura Indígena (CDI - PROII) 2018.

En INDICADORES se capturó:

1. FAIS 2018.
2. FORTAMUN 2018.

Le comento que los siguientes folios de proyectos no se registraron avance físico financiero en el apartado del destino del gasto, debido a que no aparecieron, ya que en el trimestre anterior se reportaron al 100% (terminado) físico y financiero; según correo Mesa de Ayuda a Soluciones; Tel. 01 55 36885016 y 01 800 0220819 Opción 3.; Correo: formato_unico@hacienda.gob.mx.

- | | | |
|----------------------|---------------------|---------------------|
| 1. COL18180201084811 | 6. COL180301308510 | 11. COL180301326723 |
| 2. COL18180201085480 | 7. COL180301308529 | 12. COL180301326725 |
| 3. COL18180201085505 | 8. COL180301318060 | 13. COL180301326727 |
| 4. COL18180201085501 | 9. COL180301326694 | |
| 5. COL18180201085508 | 10. COL180301326715 | |

“2019, 30 años de la convención sobre los derechos del niño”.

Medellín No. 280, Colonia Centro Tecomán Colima. C.P. 28100 Tel. 32-2-94 95 www.tecoman.gob.mx

H. AYUNTAMIENTO CONSTITUCIONAL
DE TECOMAN, DE COL.

Mariana Elizabeth Flores Villalvazo

14 ENE. 2019

HORA: 11:04

RECIBIDO
DIRECCION DE EGRESOS

H. AYUNTAMIENTO
PRESIDENCIA
RECIBIDO
14 ENE. 2019
Recibido: *Anela* Hora: 10:57

*Recibi copia
Slavetz*

*Colonio A. Garcia
14/01/19*




Así mismo, se solicitó **CANCELAR** los siguientes folios de proyectos, ya que el sistema de Hacienda SRFT al momento de importarlos de la MIDS de SEDESOL, los duplicó:

- | | | |
|----------------------|-----------------------|-----------------------|
| 1. COL18180201085468 | 8. COL18180201085474 | 15. COL18180201085488 |
| 2. COL18180201085476 | 9. COL18180201085483 | 16. COL18180201085495 |
| 3. COL18180201085482 | 10. COL18180201085503 | 17. COL180301308457 |
| 4. COL18180201085492 | 11. COL18180201085509 | 18. COL180301308459 |
| 5. COL18180201085497 | 12. COL18180201085496 | 19. COL180301308461 |
| 6. COL18180201085473 | 13. COL18180201085502 | 20. COL180301308465 |
| 7. COL18180201085462 | 14. COL18180201085478 | 21. COL180301308959 |

No habiendo otro particular que tratar, quedo de Usted para cualquier aclaración a la presente.

Atentamente,

El Director de Planeación y Desarrollo Municipal.



ING. JUAN GABRIEL ALVAREZ TORRES.

H. AYUNTA.
DE
TECOMAN, COL.

C.c.p. Ing. Elías Antonio Lozano Ochoa, Presidente Municipal de Tecomán. Para su conocimiento.
C.c.p.- Lic. Indira Vizcaino Silva.- Delegada Estatal de Programas en el Estado de Colima.- Mismo fin.
C.c.p.- Mtra. Indira Isabel García Pérez.-Auditor Superior del Estado. (OSAFIG). Mismo fin.
C.c.p.- L.A.E. Héctor Ramón González García.-Tesorero Mpal. Mismo fin.
C.c.p.- C.P. Marco Antonio Salas Moreno-Contralor Municipal. Mismo fin.
C.c.p. Archivo.



* 15 ENE. 2019 *

RECIBIDO

NOMBRE: *[Signature]* HORA: 14:18

00161

Mpio. De Tecomán, Colima. 14 de enero de 2019.
 Oficio No. DPDM 016/2019.

Asunto: Cuarto Informe Trimestral
 en página Hacienda (SRFT) 2018

C.P. CARLOS ARTURO NORIEGA GARCIA
 Secretario de Planeación y Finanzas
 Del Gobierno del Estado de Colima.
PRESENTE:

OSAFIG

14:38h 15 ENE. 2019 *[Signature]*

Organismo Superior de Auditoría y Fiscalización Gubernamental

RECIBIDO

Atn C.P. Nadia Irazema Rodríguez Ortiz
 Coordinación de Fondo Federales de la
 Dirección General de Egresos

Con la finalidad de informar de la captura realizada por este H. Ayuntamiento de Tecomán en la página de la Secretaría de Hacienda y Crédito Público en el apartado de Seguimiento de los Recursos Federales Transferidos (SRFT) ciclo 2018 periodo Cuarto Trimestre (octubre - diciembre) y con fundamento en los artículos 48 y 49 de la Ley de Coordinación Fiscal, artículo 85 fracciones I y II, y artículo 110 de la Ley Federal de Presupuesto y Responsabilidad Hacendaria le manifiesto lo siguiente:

En alcance al oficio No. DPDM 013/2019. De fecha 11 de enero de 2019, también se capturó:

En EJERCICIO DEL GASTO se capturaron los avances de:

1. Fondo Metropolitano 2017 (ejercido en 2017 - 2018)

En DESTINO DEL GASTO se capturó avance, contratos, fotos de:

1. Fondo Metropolitano 2017 (ejercido en 2017 - 2018)

No habiendo otro particular que tratar, quedo de Usted para cualquier aclaración a la presente.

TESORERÍA MUNICIPAL
 AYUNTAMIENTO CONSTITUCIONAL DE TECOMÁN, COLIMA
 ESTADOS UNIDOS MEXICANOS
 15 ENE. 2019
 10:13
RECIBIDO

Atentamente,

El Director de Planeación y Desarrollo Municipal.

[Signature]
 ING. JUAN GABRIEL ALVAREZ TORRES

H. AYUNTAMIENTO CONSTITUCIONAL
 DE TECOMÁN, COLIMA

16 ENE. 2019

RECIBIDO

C.p. Onofre Antonio Ochoa, Presidente Municipal de Tecomán. Para su conocimiento.
 C.c.p. M. Inés Córdova Silva.- Delegada Estatal de Programas en el Estado de Colima.- Mismo fin.
 C.c.p.- Mtra. Indira Isabel García Pérez.- Auditor Superior del Estado. (OSAFIG). Mismo fin.
 C.c.p.- L.A.E. Héctor Ramón González García.- Tesorero Mpal. Mismo fin.
 C.c.p.- C.P. Marco Antonio Salas Moreno.- Contralor Municipal. Mismo fin.
 C.c.p. Archivo.

SECRETARIA DE DESARROLLO SOCIAL

15 ENE. 2019

14:47

RECIBIDO

DELEGACION ESTATAL COLIMA

H. AYUNTAMIENTO PRESIDENCIA

RECIBIDO

16 ENE. 2019

Recibido: *[Signature]* Hora: 10:02 hrs.



H. AYUNTAMIENTO CONSTITUCIONAL DE TECOMÁN, COL.
ADMINISTRACIÓN 2018 – 2021
DIRECCIÓN DE PLANEACIÓN Y DESARROLLO MUNICIPAL



SEGUIMIENTO DE LOS RECURSOS FEDERALES
TRANSFERIDOS
CICLO 2018 PERIODO CUARTO TRIMESTRE
OCTUBRE - DICIEMBRE
EN LA PÁGINA DE LA SECRETARÍA DE
HACIENDA Y CRÉDITO PÚBLICO

EJERCICIO DEL GASTO



“Año 2018, Centenario del natalicio del escritor mexicano y Universal Juan José Arreola”
Medellín No. 280, Colonia Centro Tecomán Colima. C.P. 28100 Tel. 32-2-94 95 www.tecoman.gob.mx

EJERCICIO DEL GASTO

Reporte de la página de la Secretaría de Hacienda y Crédito Público en el apartado de Seguimiento de los Recursos Federales Transferidos (SRFT)

Partida	Aprobado	Modificado	Recaudado (Ministrado)	Comprometido	Devengado	Ejercido	Pagado	Contratos	Proyectos	Pagado SHCP	Pagado EF	ESTATUS	Observaciones(Captura)
Total del Programa Presupuestario	3461500	3461500	3384488.09	3384488.09	3384488.09	3384488.09	3384488.09			N/A	N/A		
439 - Otros Subsidios	3461500	3461500	3384488.09	3384488.09	3384488.09	3384488.09	3384488.09	Sin Contratos	Sin Proyectos	N/A	N/A	Validado	FOMET 2017
Total del Programa Presupuestario	51926134.88	51926134.88	51926134.88	51926134.88	51926134.88	51926134.88	51926134.88			N/A	N/A		
438 - Subsidios a Entidades Federativas y Municipios	51926134.88	51926134.88	51926134.88	51926134.88	51926134.88	51926134.88	51926134.88	Sin Contratos	Sin Proyectos	N/A	N/A	Validado	LOS RENDIMIENTOS DE ENERO-NOVIEMBRE SE GASTARON PARA UNA OBRA DE DRENAJE EN CERRO Y QUEDANDO UN SALDO DE 1,433.81 + RENDIMIENTOS BANCARIOS DICIEMBRE
Total del Programa Presupuestario	76957773	76957773	76957773	76957773	76957773	76957773	76957773			N/A	N/A		
438 - Subsidios a Entidades Federativas y Municipios	76957773	76957773	76957773	76957773	76957773	76957773	76957773	Sin Contratos	Sin Proyectos	N/A	N/A	Validado	LOS RENDIMIENTOS BANCARIOS TAMBIEN SE GASTARON FORTAMUN 2018
Total del Programa Presupuestario	200000	200000	200000	200000	200000	200000	200000			N/A	N/A		
439 - Otros Subsidios	200000	200000	200000	200000	200000	200000	200000	Sin Contratos	Sin Proyectos	N/A	N/A	Validado	PFTPG 2018

H. AYUNTAMIENTO DE TECOMAN, COL.

EJERCICIO DEL GASTO

Reporte de la página de la Secretaría de Hacienda y Crédito Público en el apartado de Seguimiento de los Recursos Federales Transferidos (SRFT)

Entidad	Municipio	Tipo de Registro	Ciclo de Recurso	Tipo de Recurso	Descripción Ramo	Clave Ramo	Descripción Programa	Clave Programa	Programa Fondo Convenio - Específico	Dependencia Ejecutora	Rendimiento Financiero	Reintegro	Tipo de Gasto
Colima	Tecomán	Programa presupuestario	2017	FEDERALES (APORTACIONES, SUBSIDIOS Y CONVENIOS)	Provisiones Salariales y Económicas	23	Fondo Metropolitano	U057	Sin Especificar	Sin Especificar	0	77011.91	
Colima	Tecomán	Partida genérica	2017	FEDERALES (APORTACIONES, SUBSIDIOS Y CONVENIOS)	Provisiones Salariales y Económicas	23	Fondo Metropolitano	U057		h. ayuntamiento de tecoman			2 - Gasto de Inversión
Colima	Tecomán	Programa presupuestario	2018	FEDERALES (APORTACIONES, SUBSIDIOS Y CONVENIOS)	Aportaciones Federales para Entidades Federativas y Municipios	33	FAIS Municipal y de las Demarcaciones Territoriales del Distrito Federal	I004	Sin Especificar	Sin Especificar	16001.6	1433.81	
Colima	Tecomán	Partida genérica	2018	FEDERALES (APORTACIONES, SUBSIDIOS Y CONVENIOS)	Aportaciones Federales para Entidades Federativas y Municipios	33	FAIS Municipal y de las Demarcaciones Territoriales del Distrito Federal	I004		H. AYUNTAMIENTO DE TECOMAN			2 - Gasto de Inversión
Colima	Tecomán	Programa presupuestario	2018	FEDERALES (APORTACIONES, SUBSIDIOS Y CONVENIOS)	Aportaciones Federales para Entidades Federativas y Municipios	33	FORTAMUN	I005	Sin Especificar	Sin Especificar	12717.56	0	
Colima	Tecomán	Partida genérica	2018	FEDERALES (APORTACIONES, SUBSIDIOS Y CONVENIOS)	Aportaciones Federales para Entidades Federativas y Municipios	33	FORTAMUN	I005		H. AYUNTAMIENTO DE TECOMAN			2 - Gasto de Inversión
Colima	Tecomán	Programa presupuestario	2018	FEDERALES (APORTACIONES, SUBSIDIOS Y CONVENIOS)	Entidades no Sectorizadas	47	Fortalecimiento a la Transversalidad de la Perspectiva de Género	S010	Sin Especificar	Sin Especificar	0	0	
Colima	Tecomán	Partida genérica	2018	FEDERALES (APORTACIONES, SUBSIDIOS Y CONVENIOS)	Entidades no Sectorizadas	47	Fortalecimiento a la Transversalidad de la Perspectiva de Género	S010		H. AYUNTAMIENTO DE TECOMAN			2 - Gasto de Inversión

H. AYUNTAMIENTO DE TECOMAN, COL.

EJERCICIO DEL GASTO

Reporte de la página de la Secretaría de Hacienda y Crédito Público en el apartado de Seguimiento de los Recursos Federales Transferidos (SRFT)

Entidad	Municipio	Tipo de Registro	Ciclo de Recurso	Tipo de Recurso	Descripción Ramo	Clave Ramo	Descripción Programa	Clave Programa	Programa Fondo Convenio - Especifico	Dependencia Ejecutora	Rendimiento Financiero	Reintegro	Tipo de Gasto
Colima	Tecomán	Programa presupuestario	2018	FEDERALES (APORTACIONES, SUBSIDIOS Y CONVENIOS)	Entidades no Sectorizadas	47	Programa de Infraestructura Indígena	S179	Sin Especificar	Sin Especificar	83.2	.04	
Colima	Tecomán	Partida genérica	2018	FEDERALES (APORTACIONES, SUBSIDIOS Y CONVENIOS)	Entidades no Sectorizadas	47	Programa de Infraestructura Indígena	S179		H. AYUNTAMIENTO DE TECOMAN			2 - Gasto de Inversión
Colima	Tecomán	Programa presupuestario	2018	FEDERALES (APORTACIONES, SUBSIDIOS Y CONVENIOS)	Gobernación	4	Subsidios en materia de seguridad pública	U007	Sin Especificar	Sin Especificar	11208.74	229721.68	
Colima	Tecomán	Partida genérica	2018	FEDERALES (APORTACIONES, SUBSIDIOS Y CONVENIOS)	Gobernación	4	Subsidios en materia de seguridad pública	U007		H. AYUNTAMIENTO DE TECOMAN			2 - Gasto de Inversión
Colima	Tecomán	Programa presupuestario	2018	FEDERALES (APORTACIONES, SUBSIDIOS Y CONVENIOS)	Provisiones Salariales y Económicas	23	Proyectos de Desarrollo Regional	U128	Sin Especificar	Sin Especificar	12.5	4065.93	
Colima	Tecomán	Partida genérica	2018	FEDERALES (APORTACIONES, SUBSIDIOS Y CONVENIOS)	Provisiones Salariales y Económicas	23	Proyectos de Desarrollo Regional	U128		h. ayuntamiento de tecoman			2 - Gasto de Inversión



EJERCICIO DEL GASTO

Reporte de la página de la Secretaría de Hacienda y Crédito Público en el apartado de Seguimiento de los Recursos Federales Transferidos (SRFT)

Partida	Aprobado	Modificado	Recaudado (Ministrado)	Comprometido	Devengado	Ejercido	Pagado	Contratos	Proyectos	Pagado SHCP	Pagado EF	ESTATUS	Observaciones(Captura)
Total del Programa Presupuestario	8150000	8150000	8145325.48	8145325.44	8145325.44	8145325.44	8145325.44			N/A	N/A		
439 - Otros Subsidios	8150000	8150000	8145325.48	8145325.44	8145325.44	8145325.44	8145325.44	Sin Contratos	Sin Proyectos	N/A	N/A	Validado	CDI (PROII) 2018
Total del Programa Presupuestario	11173148	11173148	11173148	10954635.06	10954635.06	10954635.06	10954635.06			N/A	N/A		
439 - Otros Subsidios	11173148	11173148	11173148	10954635.06	10954635.06	10954635.06	10954635.06	Sin Contratos	Sin Proyectos	N/A	N/A	Validado	FORTASEG; EL SALDO DEL FONDO ES \$218,512.94 + SALDO DE RENDIMIENTOS \$11,208.74
Total del Programa Presupuestario	1978000	1978000	1978000	1973934.07	1973934.07	1973934.07	1973934.07			N/A	N/A		
439 - Otros Subsidios	1978000	1978000	1978000	1973934.07	1973934.07	1973934.07	1973934.07	Sin Contratos	Sin Proyectos	N/A	N/A	Validado	PRODER 2018





H. AYUNTAMIENTO CONSTITUCIONAL DE TECOMÁN, COL.
ADMINISTRACIÓN 2018 – 2021
DIRECCIÓN DE PLANEACIÓN Y DESARROLLO MUNICIPAL



SEGUIMIENTO DE LOS RECURSOS FEDERALES
TRANSFERIDOS
CICLO 2018 PERIODO CUARTO TRIMESTRE
OCTUBRE - DICIEMBRE
EN LA PÁGINA DE LA SECRETARÍA DE
HACIENDA Y CRÉDITO PÚBLICO

DESTINO DEL GASTO



“Año 2018, Centenario del natalicio del escritor mexicano y Universal Juan José Arreola”
Medellín No. 280, Colonia Centro Tecomán Colima. C.P. 28100 Tel. 32-2-94 95 www.tecoman.gob.mx

DESTINO DEL GASTO

Reporte de la página de la Secretaría de Hacienda y Crédito Público en el apartado de Seguimiento de los Recursos Federales Transferidos (SRFT)

DETALLE_PROYECTO	DETALLE_PROYECTO	DETALLE_PROYECTO	DETALLE_PROYECTO	DETALLE_PROYECTO	DETALLE_PROYECTO	DETALLE_PROYECTO	DETALLE_PROYECTO	DETALLE_PROYECTO	DETALLE_PROYECTO	DETALLE_PROYECTO	DETALLE_PROYECTO	DETALLE_PROYECTO
CICLO	TRIMESTRE	FOLIO	CATEGORIA	MONTO_GLOBAL_APROBADO	FUENTES_FINANCIAMIENTO	NOMBRE	ID_ENTIDAD_RESPONSABLE	ENTIDAD_RESPONSABLE	ID_MUNICIPIO_RESPONSABLE	MUNICIPIO_RESPONSABLE	TIPO_PROGRAMA_PROYECTO	
2018	4	COL18180201085342	Proyecto de inversión	200000	{ff1: {ciclo_recurso:2018, ramo:33, modalidad:I, prog_pres:4, tipo_recurso:FEDERALES (APORTACIONES, SUBSIDIOS Y CONVENIOS), monto:200000.0, modificado:199997.82}}	Construcción De Empedrados Y Machuelos En La Comunidad Del Saucito - 94065	6	Colima	9	Tecomán	Proyecto de Inversión de Infraestructura Social	
2018	4	COL18180201085481	Proyecto de inversión	410000	{ff1: {ciclo_recurso:2018, ramo:33, modalidad:I, prog_pres:4, tipo_recurso:FEDERALES (APORTACIONES, SUBSIDIOS Y CONVENIOS), monto:410000.0, modificado:409749.99}}	Rehabilitación De Red De Drenaje En Calle Veracruz Col Noriega Pizano - 44481	6	Colima	9	Tecomán	Proyecto de Inversión de Infraestructura Social	
2018	4	COL18180201085490	Proyecto de inversión	693000	{ff1: {ciclo_recurso:2018, ramo:33, modalidad:I, prog_pres:4, tipo_recurso:FEDERALES (APORTACIONES, SUBSIDIOS Y CONVENIOS), monto:693000.0, modificado:692287.27}}	Rehabilitación De Red De Drenaje En Calle Andador Dieciseis Col Chamizal - 44434	6	Colima	9	Tecomán	Proyecto de Inversión de Infraestructura Social	
2018	4	COL18180201085491	Proyecto de inversión	200000	{ff1: {ciclo_recurso:2018, ramo:33, modalidad:I, prog_pres:4, tipo_recurso:FEDERALES (APORTACIONES, SUBSIDIOS Y CONVENIOS), monto:200000.0, modificado:200000.0}}	Construcción De Comedor Comunitario En La Col Sor Juana Inés De La Cruz Segunda Etapa - 44429	6	Colima	9	Tecomán	Proyecto de Inversión de Infraestructura Social	
2018	4	COL18180201085504	Proyecto de inversión	300000	{ff1: {ciclo_recurso:2018, ramo:33, modalidad:I, prog_pres:4, tipo_recurso:FEDERALES (APORTACIONES, SUBSIDIOS Y CONVENIOS), monto:300000.0, modificado:299152.83}}	Rehabilitación De Red De Drenaje En Calle Francisco Velasco Curiel De La Localidad De Caleras - 46141	6	Colima	9	Tecomán	Proyecto de Inversión de Infraestructura Social	
2018	4	COL180301309049	Proyecto de inversión	3500000	{ff1: {ciclo_recurso:2018, tipo_recurso:ESTATAL, prog_estatal_mun:Financiamiento Estatal, monto:1025000.0, modificado:1025000.0}, ff2: {ciclo_recurso:2018, ramo:20, modalidad:S, prog_pres:65, tipo_recurso:FEDERALES (APORTACIONES, SUBSIDIOS Y CONVENIOS), monto:1450000.0, modificado:1450000.0}, ff3: {ciclo_recurso:2018, ramo:33, modalidad:I, prog_pres:4, tipo_recurso:FEDERALES (APORTACIONES, SUBSIDIOS Y CONVENIOS), monto:1025000.0, modificado:1025000.0}}	CONSTRUCCIÓN DE CENTRO DE SALUD SEGUNDA ETAPA SEDESOL GOBIERNO DEL ESTADO MUNICIPIO - 181621	6	Colima	9	Tecomán	Proyecto de Inversión de Infraestructura Social	
2018	4	COL18180201085484	Proyecto de inversión	535000	{ff1: {ciclo_recurso:2018, ramo:33, modalidad:I, prog_pres:4, tipo_recurso:FEDERALES (APORTACIONES, SUBSIDIOS Y CONVENIOS), monto:535000.0, modificado:534529.67}}	Rehabilitación De Red De Drenaje En Calle Manuel Gudiño Col Tepeyac - 44451	6	Colima	9	Tecomán	Proyecto de Inversión de Infraestructura Social	
2018	4	COL18180201085520	Proyecto de inversión	300000	{ff1: {ciclo_recurso:2018, ramo:33, modalidad:I, prog_pres:4, tipo_recurso:FEDERALES (APORTACIONES, SUBSIDIOS Y CONVENIOS), monto:300000.0, modificado:299652.33}}	Rehabilitación De Red De Drenaje En Calle Américas Tramo Guatemala México De La Localidad De Madrid - 44488	6	Colima	9	Tecomán	Proyecto de Inversión de Infraestructura Social	
2018	4	COL180301308615	Proyecto de inversión	1800000	{ff1: {ciclo_recurso:2018, ramo:16, modalidad:S, prog_pres:74, tipo_recurso:FEDERALES (APORTACIONES, SUBSIDIOS Y CONVENIOS), monto:900000.0, modificado:899247.9}, ff2: {ciclo_recurso:2018, ramo:33, modalidad:I, prog_pres:4, tipo_recurso:FEDERALES (APORTACIONES, SUBSIDIOS Y CONVENIOS), monto:900000.0, modificado:899247.9}}	AMPLIACIÓN DE RED DE AGUA POTABLE Y TOMAS EN LA CABECERA MUNICIPAL DE TECOMAN COLIMA APAUR - 179757	6	Colima	9	Tecomán	Proyecto de Inversión de Infraestructura Social	

DESTINO DEL GASTO

Reporte de la página de la Secretaría de Hacienda y Crédito Público en el apartado de Seguimiento de los Recursos Federales Transferidos (SRFT)

DETALLE_PROYECTO	DETALLE_PROYECTO	DETALLE_PROYECTO	DETALLE_PROYECTO	DETALLE_PROYECTO	DETALLE_PROYECTO	DETALLE_PROYECTO	DETALLE_PROYECTO	DETALLE_PROYECTO	DETALLE_PROYECTO	DETALLE_PROYECTO	DETALLE_PROYECTO	DETALLE_PROYECTO	DETALLE_PROYECTO
CICLO	TRIMESTRE	FOLIO	CATEGORIA	MONTO_GLOBAL_APROBADO	FUENTES_FINANCIAMIENTO	NOMBRE	ID_ENTIDAD_RESPONSABLE	ENTIDAD_RESPONSABLE	ID_MUNICIPIO_RESPONSABLE	MUNICIPIO_RESPONSABLE	TIPO_PROGRAMA_PROYECTO		
2018	4	COL180301326686	Proyecto de inversión	1048422.67	{ff1: {ciclo_recurso:2018, ramo:33, modalidad:I, prog_pres:4, tipo_recurso:FEDERALES (APORTACIONES, SUBSIDIOS Y CONVENIOS), monto:1048422.67, modificado:1048221.99}}	CONSTRUCCIÓN DE PLANTA DE TRATAMIENTO Y EMISOR TERCERA ETAPA EN COLONIA LADISLAO MORENO - 258829	6	Colima	9	Tecomán	Proyecto de Inversión de Infraestructura Social		
2018	4	COL180301392685	Proyecto de inversión	17209.59	{ff1: {ciclo_recurso:2018, ramo:53, modalidad:K, prog_pres:14, tipo_recurso:FEDERALES (APORTACIONES, SUBSIDIOS Y CONVENIOS), monto:5162.88, modificado:5162.88}, ff2: {ciclo_recurso:2018, ramo:33, modalidad:I, prog_pres:4, tipo_recurso:FEDERALES (APORTACIONES, SUBSIDIOS Y CONVENIOS), monto:12046.71, modificado:12046.71}}	CONSTRUCCIÓN DE CINCUENTA MTS DE BTCABLE MÚLTIPLE DOSMASUNO EN CALLE URUGUAY ESQUINA ARGENTINA MADRID - 179525	6	Colima	9	Tecomán	Proyecto de Inversión de Infraestructura Social		
2018	4	COL180401473676	Proyecto de inversión	150000	{ff1: {ciclo_recurso:2018, ramo:16, modalidad:S, prog_pres:74, tipo_recurso:FEDERALES (APORTACIONES, SUBSIDIOS Y CONVENIOS), monto:90000.0, modificado:90000.0}, ff2: {ciclo_recurso:2018, ramo:33, modalidad:I, prog_pres:4, tipo_recurso:FEDERALES (APORTACIONES, SUBSIDIOS Y CONVENIOS), monto:60000.0, modificado:60000.0}}	SUMINISTRO E INSTALACIÓN DE MACROMEDIDOR Y ADECUACIÓN DEL TREN DE DESCARGA EN POZO DE LA LOCALIDAD DE CERRO DE ORTEGA - 419982	6	Colima	9	Tecomán	Proyecto de Inversión de Infraestructura Social		
2018	4	COL18180201085519	Proyecto de inversión	100000	{ff1: {ciclo_recurso:2018, ramo:33, modalidad:I, prog_pres:4, tipo_recurso:FEDERALES (APORTACIONES, SUBSIDIOS Y CONVENIOS), monto:100000.0, modificado:99761.33}}	Rehabilitación De La Red De Agua Potable Y Tomas Domiciliarias En La Comunidad De Madrid Calle Américas Tramo Guatemala México - 79599	6	Colima	9	Tecomán	Proyecto de Inversión de Infraestructura Social		
2018	4	COL18180201085521	Proyecto de inversión	270000	{ff1: {ciclo_recurso:2018, ramo:33, modalidad:I, prog_pres:4, tipo_recurso:FEDERALES (APORTACIONES, SUBSIDIOS Y CONVENIOS), monto:270000.0, modificado:269749.42}}	Rehabilitación De Red De Drenaje En Calle El Salvador Entre Calle Bolivia Y Cuba En La Localidad De Madrid - 46138	6	Colima	9	Tecomán	Proyecto de Inversión de Infraestructura Social		
2018	4	COL00180201136012	Proyecto de inversión	2000000	{ff1: {ciclo_recurso:2018, ramo:23, modalidad:U, prog_pres:128, tipo_recurso:FEDERALES (APORTACIONES, SUBSIDIOS Y CONVENIOS), monto:2000000.0, modificado:1978000.0}}	Infraestructura Municipal En Tecomán, Colima // (Construcción De Cubierta, Rehabilitación De Superficie De Cancha Y Colocación De Módulo De Juegos En Parque La Divina Providencia En La Colonia Cofradía De Juárez En Tecomán, Colima.)	6	Colima	9	Tecomán	Otros proyectos de Inversión		
2018	4	COL180301308993	Proyecto de inversión	535383.21	{ff1: {ciclo_recurso:2018, ramo:33, modalidad:I, prog_pres:4, tipo_recurso:FEDERALES (APORTACIONES, SUBSIDIOS Y CONVENIOS), monto:535383.21, modificado:535218.73}}	REHABILITACIÓN DE LA RED DE DRENAJE SANITARIO EN LA CALLE SAN GABRIEL ENTRE MANUEL ALVAREZ Y MANUEL GUDIÑO EN LA COLONIA TEPEYAC - 181309	6	Colima	9	Tecomán	Proyecto de Inversión de Infraestructura Social		
2018	4	COL180301315748	Proyecto de inversión	350000	{ff1: {ciclo_recurso:2018, ramo:33, modalidad:I, prog_pres:4, tipo_recurso:FEDERALES (APORTACIONES, SUBSIDIOS Y CONVENIOS), monto:350000.0, modificado:349889.64}}	REHABILITACIÓN DE LA RED DE AGUA POTABLE Y TOMAS DOMICILIARIAS EN LA COMUNIDAD DE SAN MIGUEL DEL OJO DE AGUA PRIMERA ETAPA - 214965	6	Colima	9	Tecomán	Proyecto de Inversión de Infraestructura Social		
2018	4	COL180301392684	Proyecto de inversión	49191.01	{ff1: {ciclo_recurso:2018, ramo:53, modalidad:K, prog_pres:1, tipo_recurso:FEDERALES (APORTACIONES, SUBSIDIOS Y CONVENIOS), monto:14757.3, modificado:14757.3}, ff2: {ciclo_recurso:2018, ramo:33, modalidad:I, prog_pres:4, tipo_recurso:FEDERALES (APORTACIONES, SUBSIDIOS Y CONVENIOS), monto:34433.71, modificado:34433.71}}	CONSTRUCCIÓN DE CINCUENTA MTS DE BT SUBTERRÁNEO DOSMASUNO EN CALLE CARLOS PADILLA COL VILLAS DEL SOL - 179393	6	Colima	9	Tecomán	Proyecto de Inversión de Infraestructura Social		


 H. AYUNTAMIENTO
 DE
 TECOMAN, COL.

DESTINO DEL GASTO

Reporte de la página de la Secretaría de Hacienda y Crédito Público en el apartado de Seguimiento de los Recursos Federales Transferidos (SRFT)

DETALLE_PROYECTO	DETALLE_PROYECTO	DETALLE_PROYECTO	DETALLE_PROYECTO	DETALLE_PROYECTO	DETALLE_PROYECTO	DETALLE_PROYECTO	DETALLE_PROYECTO	DETALLE_PROYECTO	DETALLE_PROYECTO	DETALLE_PROYECTO	DETALLE_PROYECTO	DETALLE_PROYECTO
CICLO	TRIMESTRE	FOLIO	CATEGORIA	MONTO_GLOBAL_APROBADO	FUENTES_FINANCIAMIENTO	NOMBRE	ID_ENTIDAD_RESPONSABLE	ENTIDAD_RESPONSABLE	ID_MUNICIPIO_RESPONSABLE	MUNICIPIO_RESPONSABLE	TIPO_PROGRAMA_PROYECTO	
2018	4	COL180301392686	Proyecto de inversión	88694.96	{ff1: {ciclo_recurso:2018, ramo:53, modalidad:K, prog_pres:14, tipo_recurso:FEDERALES (APORTACIONES, SUBSIDIOS Y CONVENIOS), monto:26608.49, modificado:26608.49}, ff2: {ciclo_recurso:2018, ramo:33, modalidad:I, prog_pres:4, tipo_recurso:FEDERALES (APORTACIONES, SUBSIDIOS Y CONVENIOS), monto:62086.47, modificado:62086.47}}	CONSTRUCCIÓN DE MT Y DE BT CABLE MULTIPLE DOSMASUNO CON ADICIÓN DE UN TRANSFORMADOR EN CALLE PRINCIPAL COL SAN PEDRO - 179550	6	Colima	9	Tecomán	Proyecto de Inversión de Infraestructura Social	
2018	4	COL18180201085463	Proyecto de inversión	98000	{ff1: {ciclo_recurso:2018, ramo:33, modalidad:I, prog_pres:4, tipo_recurso:FEDERALES (APORTACIONES, SUBSIDIOS Y CONVENIOS), monto:98000.0, modificado:97522.46}}	Ampliación De La Red De Agua Potable De Ocho En La Col Palmares - 94048	6	Colima	9	Tecomán	Proyecto de Inversión de Infraestructura Social	
2018	4	COL18180201085498	Acción	400000	{ff1: {ciclo_recurso:2018, ramo:33, modalidad:I, prog_pres:4, tipo_recurso:FEDERALES (APORTACIONES, SUBSIDIOS Y CONVENIOS), monto:400000.0, modificado:400000.0}}	Creación Y Actualización De La Normatividad Municipal - 42042	6	Colima	9	Tecomán	Otros proyectos de Inversión	
2018	4	COL18180201085506	Proyecto de inversión	650000	{ff1: {ciclo_recurso:2018, ramo:33, modalidad:I, prog_pres:4, tipo_recurso:FEDERALES (APORTACIONES, SUBSIDIOS Y CONVENIOS), monto:650000.0, modificado:649997.82}}	Rehabilitación De Red De Drenaje En Calles De La Localidad De Cerro De Ortega Ignacio Ramírez Y Antonio Leaño - 61661	6	Colima	9	Tecomán	Proyecto de Inversión de Infraestructura Social	
2018	4	COL18180201085507	Proyecto de inversión	5500000	{ff1: {ciclo_recurso:2018, ramo:33, modalidad:I, prog_pres:4, tipo_recurso:FEDERALES (APORTACIONES, SUBSIDIOS Y CONVENIOS), monto:1100000.0, modificado:1099342.86}, ff2: {ciclo_recurso:2018, ramo:47, modalidad:S, prog_pres:179, tipo_recurso:FEDERALES (APORTACIONES, SUBSIDIOS Y CONVENIOS), monto:4400000.0, modificado:4397371.44}}	Construcción Del Sistema De Saneamiento Segunda Etapa Para Beneficiar A La Localidad Colonia Ladislao Moreno En El Municipio De Tecomán Cdi - 42068	6	Colima	9	Tecomán	Proyecto de Inversión de Infraestructura Social	
2018	4	COL18180201085522	Proyecto de inversión	5000000	{ff1: {ciclo_recurso:2018, ramo:33, modalidad:I, prog_pres:4, tipo_recurso:FEDERALES (APORTACIONES, SUBSIDIOS Y CONVENIOS), monto:1250000.0, modificado:1249318.02}, ff2: {ciclo_recurso:2018, ramo:47, modalidad:S, prog_pres:179, tipo_recurso:FEDERALES (APORTACIONES, SUBSIDIOS Y CONVENIOS), monto:3750000.0, modificado:3747954.06}}	Ampliación Del Sistema De Agua Potable Primera Etapa Para Beneficiar A La Localidad Madrid En El Municipio De Tecomán Cdi Proii - 42062	6	Colima	9	Tecomán	Proyecto de Inversión de Infraestructura Social	
2018	4	COL180301318071	Proyecto de inversión	200000	{ff1: {ciclo_recurso:2018, tipo_recurso:PRIVADA, monto:100000.0, modificado:100000.0}, ff2: {ciclo_recurso:2018, ramo:33, modalidad:I, prog_pres:4, tipo_recurso:FEDERALES (APORTACIONES, SUBSIDIOS Y CONVENIOS), monto:100000.0, modificado:100000.0}}	ASPERSORAS DE MOCHILA - 223127	6	Colima	9	Tecomán	Proyecto de Inversión de Infraestructura Social	
2018	4	COL180301326720	Proyecto de inversión	60000	{ff1: {ciclo_recurso:2018, ramo:33, modalidad:I, prog_pres:4, tipo_recurso:FEDERALES (APORTACIONES, SUBSIDIOS Y CONVENIOS), monto:60000.0, modificado:59899.09}}	MANTENIMIENTO DE BIBLIOTECAS - 258964	6	Colima	9	Tecomán	Proyecto de Inversión de Infraestructura Social	

H. AYUNTAMIENTO
TECOMÁN, COL.

DESTINO DEL GASTO

Reporte de la página de la Secretaría de Hacienda y Crédito Público en el apartado de Seguimiento de los Recursos Federales Transferidos (SRFT)

DETALLE_PROYECTO	DETALLE_PROYECTO	DETALLE_PROYECTO	DETALLE_PROYECTO	DETALLE_PROYECTO	DETALLE_PROYECTO	DETALLE_PROYECTO	DETALLE_PROYECTO	DETALLE_PROYECTO	DETALLE_PROYECTO	DETALLE_PROYECTO	DETALLE_PROYECTO	DETALLE_PROYECTO
CICLO	TRIMESTRE	FOLIO	CATEGORIA	MONTO_GLOBAL_APROBADO	FUENTES_FINANCIAMIENTO	NOMBRE	ID_ENTIDAD_RESPONSABLE	ENTIDAD_RESPONSABLE	ID_MUNICIPIO_RESPONSABLE	MUNICIPIO_RESPONSABLE	TIPO_PROGRAMA_PROYECTO	
2018	4	COL180401469588	Proyecto de inversión	590827.33	{ff1: {ciclo_recurso:2018, tipo_recurso:MUNICIPAL, prog_estatal_mun:Programa Municipal, monto:16001.6, modificado:16001.6}, ff2: {ciclo_recurso:2018, ramo:33, modalidad:l, prog_pres:4, tipo_recurso:FEDERALES (APORTACIONES, SUBSIDIOS Y CONVENIOS), monto:574825.73, modificado:585297.62}}	REHABILITACIÓN DE RED DE DRENAJE EN CALLE MANUEL ALVAREZ DE LA LOCALIDAD DE CERRO DE ORTEGA - 422831	6	Colima	9	Tecomán	Proyecto de Inversión de Infraestructura Social	
2018	4	COL18180201085485	Proyecto de inversión	292300	{ff1: {ciclo_recurso:2018, ramo:33, modalidad:l, prog_pres:4, tipo_recurso:FEDERALES (APORTACIONES, SUBSIDIOS Y CONVENIOS), monto:292300.0, modificado:292100.03}}	Rehabilitación De La Red De Agua Potable De Ocho Pulgadas En La Calle Río Naranjo Entre Medellín E Hidalgo En Col Las Palmas - 44414	6	Colima	9	Tecomán	Proyecto de Inversión de Infraestructura Social	
2018	4	COL18180201085493	Acción	375000	{ff1: {ciclo_recurso:2018, ramo:33, modalidad:l, prog_pres:4, tipo_recurso:FEDERALES (APORTACIONES, SUBSIDIOS Y CONVENIOS), monto:375000.0, modificado:375000.0}}	Acondicionamiento De Espacios Físicos Adecuación De Espacios Para Atención Al Público - 42051	6	Colima	9	Tecomán	Otros proyectos de Inversión	
2018	4	COL180301307452	Proyecto de inversión	400000	{ff1: {ciclo_recurso:2018, ramo:33, modalidad:l, prog_pres:4, tipo_recurso:FEDERALES (APORTACIONES, SUBSIDIOS Y CONVENIOS), monto:400000.0, modificado:399852.0}}	MEJORAMIENTO DE FUENTE DE ABASTECIMIENTO DE AGUA POTABLE EN LA COMUNIDAD DE TECOLAPA - 174176	6	Colima	9	Tecomán	Proyecto de Inversión de Infraestructura Social	
2018	4	COL180301308460	Proyecto de inversión	750000	{ff1: {ciclo_recurso:2018, ramo:33, modalidad:l, prog_pres:4, tipo_recurso:FEDERALES (APORTACIONES, SUBSIDIOS Y CONVENIOS), monto:750000.0, modificado:749899.72}}	CONSTRUCCIÓN DE EMPEDRADOS Y MACHUELOS EN CALLE LIBERTAD COL CENTRO EN CERRO DE ORTEGA - 178842	6	Colima	9	Tecomán	Proyecto de Inversión de Infraestructura Social	
2018	4	COL180301308691	Proyecto de inversión	564495.89	{ff1: {ciclo_recurso:2018, ramo:33, modalidad:l, prog_pres:4, tipo_recurso:FEDERALES (APORTACIONES, SUBSIDIOS Y CONVENIOS), monto:564495.89, modificado:563545.59}}	REHABILITACIÓN DE RED DE DRENAJE EN CALLE MANUEL GUDIÑO COL TEPEYAC SEGUNDA ETAPA - 180096	6	Colima	9	Tecomán	Proyecto de Inversión de Infraestructura Social	
2018	4	COL18180201085468	Proyecto de inversión	1425000	{ff1: {ciclo_recurso:2018, ramo:33, modalidad:l, prog_pres:4, tipo_recurso:FEDERALES (APORTACIONES, SUBSIDIOS Y CONVENIOS), monto:1425000.0, modificado:1425000.0}}	Rehabilitación De Red De Drenaje En Calle Guillermo Prieto Col Tepeyac - 83929	6	Colima	9	Tecomán	Proyecto de Inversión de Infraestructura Social	
2018	4	COL18180201085494	Acción	996000	{ff1: {ciclo_recurso:2018, ramo:33, modalidad:l, prog_pres:4, tipo_recurso:FEDERALES (APORTACIONES, SUBSIDIOS Y CONVENIOS), monto:996000.0, modificado:996000.0}}	33901 Subcontratación De Servicios Con Terceros - 42059	6	Colima	9	Tecomán	Otros proyectos de Inversión	
2018	4	COL180301303753	Proyecto de inversión	185000	{ff1: {ciclo_recurso:2018, ramo:33, modalidad:l, prog_pres:4, tipo_recurso:FEDERALES (APORTACIONES, SUBSIDIOS Y CONVENIOS), monto:185000.0, modificado:184899.24}}	CONSTRUCCIÓN DE COMEDOR COMUNITARIO EN LA COL AMALIA SOLÓRZANO SEGUNDA ETAPA - 157177	6	Colima	9	Tecomán	Proyecto de Inversión de Infraestructura Social	

TECOMÁN, COL.

DESTINO DEL GASTO

Reporte de la página de la Secretaría de Hacienda y Crédito Público en el apartado de Seguimiento de los Recursos Federales Transferidos (SRFT)

DETALLE_PROYECTO	DETALLE_PROYECTO	DETALLE_PROYECTO	DETALLE_PROYECTO	DETALLE_PROYECTO	DETALLE_PROYECTO	DETALLE_PROYECTO	DETALLE_PROYECTO	DETALLE_PROYECTO	DETALLE_PROYECTO	DETALLE_PROYECTO	DETALLE_PROYECTO	DETALLE_PROYECTO
CICLO	TRIMESTRE	FOLIO	CATEGORIA	MONTO_GLOBAL_APROBADO	FUENTES_FINANCIAMIENTO	NOMBRE	ID_ENTIDAD_RESPONSABLE	ENTIDAD_RESPONSABLE	ID_MUNICIPIO	MUNICIPIO_RESPONSABLE	TIPO_PROGRAMA_PROYECTO	
2018	4	COL180301308464	Proyecto de inversión	853500	{ff1: {ciclo_recurso:2018, ramo:33, modalidad:l, prog_pres:4, tipo_recurso:FEDERALES (APORTACIONES, SUBSIDIOS Y CONVENIOS), monto:853500.0, modificado:853399.87}}	CONSTRUCCIÓN DE LÍNEA DE CONDUCCIÓN A TANQUE REGULADOR DE AGUA POTABLE EN LA COMUNIDAD DE MADRID - 178860	6	Colima	9	Tecomán	Proyecto de Inversión de Infraestructura Social	
2018	4	COL180301308467	Proyecto de inversión	500000	{ff1: {ciclo_recurso:2018, ramo:33, modalidad:l, prog_pres:4, tipo_recurso:FEDERALES (APORTACIONES, SUBSIDIOS Y CONVENIOS), monto:500000.0, modificado:499898.98}}	REHABILITACIÓN DE CANCHA TECHADA EN LA ES GUSTAVO VAZQUEZ MONTES COL SAN ANTONIO - 178869	6	Colima	9	Tecomán	Proyecto de Inversión de Infraestructura Social	
2018	4	COL18180201085487	Proyecto de inversión	1740000	{ff1: {ciclo_recurso:2018, ramo:33, modalidad:l, prog_pres:4, tipo_recurso:FEDERALES (APORTACIONES, SUBSIDIOS Y CONVENIOS), monto:1740000.0, modificado:1739109.99}}	Rehabilitación De Red De Drenaje En Calle Campo Aéreo Col Noriega Pizano - 45519	6	Colima	9	Tecomán	Proyecto de Inversión de Infraestructura Social	
2018	4	COL180301308462	Proyecto de inversión	400000	{ff1: {ciclo_recurso:2018, ramo:33, modalidad:l, prog_pres:4, tipo_recurso:FEDERALES (APORTACIONES, SUBSIDIOS Y CONVENIOS), monto:400000.0, modificado:399444.33}}	CONSTRUCCIÓN DE EMPEDRADOS Y MACHUELOS EN VARIAS CALLES DE LA COL LUIS DONALDO COLOSIO - 178846	6	Colima	9	Tecomán	Proyecto de Inversión de Infraestructura Social	
2018	4	COL180301308463	Proyecto de inversión	353096.77	{ff1: {ciclo_recurso:2018, ramo:33, modalidad:l, prog_pres:4, tipo_recurso:FEDERALES (APORTACIONES, SUBSIDIOS Y CONVENIOS), monto:353096.77, modificado:352708.31}}	CONSTRUCCIÓN DE LÍNEA DE CONDUCCIÓN EN AV VEINTE DE NOVIEMBRE Y CALLE PEDRO GUTIÉRREZ EN COL BENITO JUÁREZ POZO LA CANDELARIA - 178856	6	Colima	9	Tecomán	Proyecto de Inversión de Infraestructura Social	
2018	4	COL180301392688	Proyecto de inversión	82492.83	{ff1: {ciclo_recurso:2018, ramo:53, modalidad:K, prog_pres:14, tipo_recurso:FEDERALES (APORTACIONES, SUBSIDIOS Y CONVENIOS), monto:24747.85, modificado:24747.85}, ff2: {ciclo_recurso:2018, ramo:33, modalidad:l, prog_pres:4, tipo_recurso:FEDERALES (APORTACIONES, SUBSIDIOS Y CONVENIOS), monto:57744.98, modificado:57744.98}}	CONSTRUCCIÓN DE BT CABLE MÚLTIPLE CALLE ZARAGOZA Y FRANCISCO VILLA CALLE ZARAGOZA Y PROL DOS DE ABRIL Y CALLE CINCO DE MAYO ESQ ZARAGOZA EN - 179633	6	Colima	9	Tecomán	Proyecto de Inversión de Infraestructura Social	
2018	4	COL18180201085517	Proyecto de inversión	300000	{ff1: {ciclo_recurso:2018, ramo:33, modalidad:l, prog_pres:4, tipo_recurso:FEDERALES (APORTACIONES, SUBSIDIOS Y CONVENIOS), monto:300000.0, modificado:299797.02}}	Mejoramiento De Calle Uruguay Esq Con Calle Américas En La Comunidad De Madrid - 94056	6	Colima	9	Tecomán	Proyecto de Inversión de Infraestructura Social	
2018	4	COL18180201085518	Proyecto de inversión	450000	{ff1: {ciclo_recurso:2018, ramo:33, modalidad:l, prog_pres:4, tipo_recurso:FEDERALES (APORTACIONES, SUBSIDIOS Y CONVENIOS), monto:450000.0, modificado:449883.37}}	Construcción De Empedrado Ahogado En Calle El Salvador Entre Calle Bolivia Y Cuba En La Comunidad De Madrid - 79613	6	Colima	9	Tecomán	Proyecto de Inversión de Infraestructura Social	
2018	4	COL180301303170	Proyecto de inversión	200000	{ff1: {ciclo_recurso:2018, ramo:33, modalidad:l, prog_pres:4, tipo_recurso:FEDERALES (APORTACIONES, SUBSIDIOS Y CONVENIOS), monto:200000.0, modificado:199884.0}}	CONSTRUCCIÓN DE EMPEDRADOS Y MACHUELOS EN LA COMUNIDAD DE COFRADIA DE HIDALGO - 151145	6	Colima	9	Tecomán	Proyecto de Inversión de Infraestructura Social	

AYUNTAMIENTO
DE
TECOMAN, COL.

DESTINO DEL GASTO

Reporte de la página de la Secretaría de Hacienda y Crédito Público en el apartado de Seguimiento de los Recursos Federales Transferidos (SRFT)

DETALLE_PROYECTO	DETALLE_PROYECTO	DETALLE_PROYECTO	DETALLE_PROYECTO	DETALLE_PROYECTO	DETALLE_PROYECTO	DETALLE_PROYECTO	DETALLE_PROYECTO	DETALLE_PROYECTO	DETALLE_PROYECTO	DETALLE_PROYECTO	DETALLE_PROYECTO
CICLO	TRIMESTRE	FOLIO	CATEGORIA	MONTO_GLOBAL_APROBADO	FUENTES_FINANCIAMIENTO	NOMBRE	ID_ENTIDAD_RESPONSABLE	ENTIDAD_RESPONSABLE	ID_MUNICIPIO_RESPONSABLE	MUNICIPIO_RESPONSABLE	TIPO_PROGRAMA_PROYECTO
2018	4	COL180301305131	Proyecto de inversión	570000	{ff1: {ciclo_recurso:2018, ramo:33, modalidad:I, prog_pres:4, tipo_recurso:FEDERALES (APORTACIONES, SUBSIDIOS Y CONVENIOS), monto:570000.0, modificado:569999.93}}	REHABILITACIÓN Y EQUIPAMIENTO DE POZO PROFUNDO LA CANDELARIA EN LA COL LA PALMITA - 163801	6	Colima	9	Tecomán	Proyecto de Inversión de Infraestructura Social
2018	4	COL180301392687	Proyecto de inversión	104959.07	{ff1: {ciclo_recurso:2018, ramo:53, modalidad:K, prog_pres:14, tipo_recurso:FEDERALES (APORTACIONES, SUBSIDIOS Y CONVENIOS), monto:31487.72, modificado:31487.72}, ff2: {ciclo_recurso:2018, ramo:33, modalidad:I, prog_pres:4, tipo_recurso:FEDERALES (APORTACIONES, SUBSIDIOS Y CONVENIOS), monto:73471.35, modificado:73471.35}}	CONSTRUCCIÓN DE BT CABLE MÚLTIPLE CON ADICIÓN DE TRANSFORMADOR DE EN CALLE VALLE BOREAL ENTRE COQUIMATLÁN Y AR - 179606	6	Colima	9	Tecomán	Proyecto de Inversión de Infraestructura Social
2018	4	COL18180201084811	Proyecto de inversión	2200000	{ff1: {ciclo_recurso:2018, ramo:33, modalidad:I, prog_pres:4, tipo_recurso:FEDERALES (APORTACIONES, SUBSIDIOS Y CONVENIOS), monto:2200000.0, modificado:2200000.0}}	Construcción De Colector Sanitario En La Comunidad De El Real Segunda Etapa - 44422	6	Colima	9	Tecomán	Proyecto de Inversión de Infraestructura Social
2018	4	COL18180201085508	Proyecto de inversión	70000	{ff1: {ciclo_recurso:2018, ramo:33, modalidad:I, prog_pres:4, tipo_recurso:FEDERALES (APORTACIONES, SUBSIDIOS Y CONVENIOS), monto:70000.0, modificado:70000.0}}	Ampliación De Línea De Agua Potable De Dos En La Comunidad De Chanchopa - 83872	6	Colima	9	Tecomán	Proyecto de Inversión de Infraestructura Social
2018	4	COL180301308514	Proyecto de inversión	40709.4	{ff1: {ciclo_recurso:2018, ramo:33, modalidad:I, prog_pres:4, tipo_recurso:FEDERALES (APORTACIONES, SUBSIDIOS Y CONVENIOS), monto:40709.4, modificado:40709.4}}	CONSTRUCCIÓN DE BARDAS PERIMETRALES EN ESCUELA PRIMARIA EN PASCUALES - 179166	6	Colima	9	Tecomán	Proyecto de Inversión de Infraestructura Social
2018	4	COL180401468742	Proyecto de inversión	667216.58	{ff1: {ciclo_recurso:2018, ramo:33, modalidad:I, prog_pres:4, tipo_recurso:FEDERALES (APORTACIONES, SUBSIDIOS Y CONVENIOS), monto:667216.58, modificado:667216.58}}	REHABILITACIÓN DE RED DE DRENAJE EN CALLE GUADALAJARA DE LA COL COFRADIA DE JUAREZ EN TECOMÁN - 422097	6	Colima	9	Tecomán	Proyecto de Inversión de Infraestructura Social
2018	4	COL180401475909	Proyecto de inversión	487683.46	{ff1: {ciclo_recurso:2018, ramo:33, modalidad:I, prog_pres:4, tipo_recurso:FEDERALES (APORTACIONES, SUBSIDIOS Y CONVENIOS), monto:487683.46, modificado:487683.46}}	REHABILITACIÓN DE RED DE DRENAJE EN CALLE NICARAGUA COL BAYARDO - 422065	6	Colima	9	Tecomán	Proyecto de Inversión de Infraestructura Social
2018	4	COL180401476244	Proyecto de inversión	1650371.82	{ff1: {ciclo_recurso:2018, ramo:33, modalidad:I, prog_pres:4, tipo_recurso:FEDERALES (APORTACIONES, SUBSIDIOS Y CONVENIOS), monto:1650371.82, modificado:1650371.82}}	CONSTRUCCIÓN DE TECHUMBRE EN ESCUELA PRIMARIA ANTONIO BARBOSA HELDT EN LA COL DIAZ ORDAZ - 422401	6	Colima	9	Tecomán	Proyecto de Inversión de Infraestructura Social
2018	4	COL180401476485	Proyecto de inversión	68823.7	{ff1: {ciclo_recurso:2018, ramo:33, modalidad:I, prog_pres:4, tipo_recurso:FEDERALES (APORTACIONES, SUBSIDIOS Y CONVENIOS), monto:68823.7, modificado:68823.7}}	CONSTRUCCIÓN DE BANQUETAS EN LA COMUNIDAD DE CHANCHOPA - 422596	6	Colima	9	Tecomán	Proyecto de Inversión de Infraestructura Social

AYUNTAMIENTO
DE TECOMÁN, COL.

DESTINO DEL GASTO

Reporte de la página de la Secretaría de Hacienda y Crédito Público en el apartado de Seguimiento de los Recursos Federales Transferidos (SRFT)

DETALLE_PROYECTO	DETALLE_PROYECTO	DETALLE_PROYECTO	DETALLE_PROYECTO	DETALLE_PROYECTO	DETALLE_PROYECTO	DETALLE_PROYECTO	DETALLE_PROYECTO	DETALLE_PROYECTO	DETALLE_PROYECTO	DETALLE_PROYECTO	DETALLE_PROYECTO	DETALLE_PROYECTO
CICLO	TRIMESTRE	FOLIO	CATEGORIA	MONTO_GLOBAL_APROBADO	FUENTES_FINANCIAMIENTO	NOMBRE	ID_ENTIDAD_RESPONSABLE	ENTIDAD_RESPONSABLE	ID_MUNICIPIO_RESPONSABLE	MUNICIPIO_RESPONSABLE	TIPO_PROGRAMA	
2018	4	COL18180201085505	Proyecto de inversión	100000	{ff1: {ciclo_recurso:2018, ramo:33, modalidad:I, prog_pres:4, tipo_recurso:FEDERALES (APORTACIONES, SUBSIDIOS Y CONVENIOS), monto:100000.0, modificado:100000.0}}	Mejoramiento De Calles Varias En La Comunidad De Callejones - 61662	6	Colima	9	Tecomán	Proyecto de Inversión de Infraestructura Social	
2018	4	COL180301392690	Proyecto de inversión	60000	{ff1: {ciclo_recurso:2018, ramo:33, modalidad:I, prog_pres:4, tipo_recurso:FEDERALES (APORTACIONES, SUBSIDIOS Y CONVENIOS), monto:60000.0, modificado:60000.0}}	SUMINISTRO E INSTALACIÓN DE UNO MACROMEDIDOR Y ADECUACIÓN DEL TREN DE DESCARGA EN POZOS DE LA LOCALIDAD DE CERRO DE ORTEGA APAUR - 179836	6	Colima	9	Tecomán	Proyecto de Inversión de Infraestructura Social	
2018	4	COL180401413574	Proyecto de inversión	100000	{ff1: {ciclo_recurso:2018, ramo:33, modalidad:I, prog_pres:4, tipo_recurso:FEDERALES (APORTACIONES, SUBSIDIOS Y CONVENIOS), monto:100000.0, modificado:100000.0}}	ASPERSORAS DE MOCHILA - 313885	6	Colima	9	Tecomán	Proyecto de Inversión de Infraestructura Social	
2018	4	COL180401468636	Proyecto de inversión	1379151.31	{ff1: {ciclo_recurso:2018, ramo:33, modalidad:I, prog_pres:4, tipo_recurso:FEDERALES (APORTACIONES, SUBSIDIOS Y CONVENIOS), monto:1379151.31, modificado:1379151.31}}	REHABILITACIÓN DE RED DE DRENAJE EN CALLE APOLONIO CONTRERAS COL TUXPAN - 421993	6	Colima	9	Tecomán	Proyecto de Inversión de Infraestructura Social	
2018	4	COL180401468881	Proyecto de inversión	3868456.36	{ff1: {ciclo_recurso:2018, ramo:33, modalidad:I, prog_pres:4, tipo_recurso:FEDERALES (APORTACIONES, SUBSIDIOS Y CONVENIOS), monto:3868456.36, modificado:3868456.36}}	REHABILITACIÓN DE COLECTOR SANITARIO EN CALLE MORELOS ENTRE GRISELDA ALVAREZ Y ALLENDE EN COL CENTRO - 422223	6	Colima	9	Tecomán	Proyecto de Inversión de Infraestructura Social	
2018	4	COL180401476015	Proyecto de inversión	780257.75	{ff1: {ciclo_recurso:2018, ramo:33, modalidad:I, prog_pres:4, tipo_recurso:FEDERALES (APORTACIONES, SUBSIDIOS Y CONVENIOS), monto:780257.75, modificado:780257.75}}	REHABILITACIÓN DE RED DE DRENAJE SANITARIO EN CALLE RÍO UZUMACINTA DE RÍO PAPALOAPAN A RÍO BALSAS Y CALLE RÍO BALSAS DE RÍO UZUMACINTA S - 422171	6	Colima	9	Tecomán	Proyecto de Inversión de Infraestructura Social	
2018	4	COL180301318059	Proyecto de inversión	100000	{ff1: {ciclo_recurso:2018, ramo:33, modalidad:I, prog_pres:4, tipo_recurso:FEDERALES (APORTACIONES, SUBSIDIOS Y CONVENIOS), monto:100000.0, modificado:100000.0}}	MEJORAMIENTO DE CALLES VARIAS EN LA COMUNIDAD DE CALERAS - 223096	6	Colima	9	Tecomán	Proyecto de Inversión de Infraestructura Social	
2018	4	COL180401469157	Proyecto de inversión	1598343.64	{ff1: {ciclo_recurso:2018, ramo:33, modalidad:I, prog_pres:4, tipo_recurso:FEDERALES (APORTACIONES, SUBSIDIOS Y CONVENIOS), monto:1598343.64, modificado:1598343.64}}	PAVIMENTACIÓN A BASE DE CONCRETO ASFALTICO DE AV AMÉRICAS TRAMO CALLE URUGUAY MÉXICO Y TRAMO CALLE MÉXICO FRENTE A BACHILLERATO UDC - 422492	6	Colima	9	Tecomán	Proyecto de Inversión de Infraestructura Social	
2018	4	COL180401469532	Acción	82473.68	{ff1: {ciclo_recurso:2018, ramo:33, modalidad:I, prog_pres:4, tipo_recurso:FEDERALES (APORTACIONES, SUBSIDIOS Y CONVENIOS), monto:82473.68, modificado:82473.68}}	35501 MANTENIMIENTO Y CONSERVACIÓN DE VEHÍCULOS TERRESTRES, AÉREOS, MARÍTIMOS, LACUSTRES Y FLUVIALES - 422769	6	Colima	9	Tecomán		

AYUNTAMIENTO
TECOMAN, COL.

DESTINO DEL GASTO

Reporte de la página de la Secretaría de Hacienda y Crédito Público en el apartado de Seguimiento de los Recursos Federales Transferidos (SRFT)

DETALLE_PROYECTO	DETALLE_PROYECTO	DETALLE_PROYECTO	DETALLE_PROYECTO	DETALLE_PROYECTO	DETALLE_PROYECTO	DETALLE_PROYECTO	DETALLE_PROYECTO	DETALLE_PROYECTO	DETALLE_PROYECTO	DETALLE_PROYECTO	DETALLE_PROYECTO	DETALLE_PROYECTO
CICLO	TRIMESTRE	FOLIO	CATEGORIA	MONTO_GLOBAL_APROBADO	FUENTES_FINANCIAMIENTO	NOMBRE	ID_ENTIDAD_RESPONSABLE	ENTIDAD_RESPONSABLE	ID_MUNICIPIO_RESPONSABLE	MUNICIPIO_RESPONSABLE	TIPO_PROGRAMA_PROYECTO	
2018	4	COL180401473376	Acción	178384.88	{ff1: {ciclo_recurso:2018, ramo:33, modalidad:I, prog_pres:4, tipo_recurso:FEDERALES (APORTACIONES, SUBSIDIOS Y CONVENIOS), monto:178384.88, modificado:178384.88}}	ADQUISICION DE SOFTWARE Y HARDWARE - 419670	6	Colima	9	Tecomán		
2018	4	COL18180201085501	Proyecto de inversión	100000	{ff1: {ciclo_recurso:2018, ramo:33, modalidad:I, prog_pres:4, tipo_recurso:FEDERALES (APORTACIONES, SUBSIDIOS Y CONVENIOS), monto:100000.0, modificado:100000.0}}	Mejoramiento De Calles Varias En La Comunidad Ruiz Cortines - 61668	6	Colima	9	Tecomán	Proyecto de Inversión de Infraestructura Social	
2018	4	COL180301318063	Proyecto de inversión	15000	{ff1: {ciclo_recurso:2018, ramo:33, modalidad:I, prog_pres:4, tipo_recurso:FEDERALES (APORTACIONES, SUBSIDIOS Y CONVENIOS), monto:15000.0, modificado:15000.0}}	CONSTRUCCIÓN DE RAMPAS EN ACCESO A ESCUELA PRIMARIA EMILIANO ZAPATA EN LA COMUNIDAD DE CALERAS - 223112	6	Colima	9	Tecomán	Proyecto de Inversión de Infraestructura Social	
2018	4	COL180401475980	Proyecto de inversión	1942826.99	{ff1: {ciclo_recurso:2018, ramo:33, modalidad:I, prog_pres:4, tipo_recurso:FEDERALES (APORTACIONES, SUBSIDIOS Y CONVENIOS), monto:1942826.99, modificado:1942826.99}}	REHABILITACIÓN DE RED DE DRENAJE SANITARIO EN CALLE COLEGIO MILITAR EN LA COL COFRADÍA DE JUÁREZ - 422138	6	Colima	9	Tecomán	Proyecto de Inversión de Infraestructura Social	
2018	4	COL180401468570	Proyecto de inversión	448849.74	{ff1: {ciclo_recurso:2018, ramo:33, modalidad:I, prog_pres:4, tipo_recurso:FEDERALES (APORTACIONES, SUBSIDIOS Y CONVENIOS), monto:448849.74, modificado:448849.74}}	REHABILITACIÓN DE RED DE DRENAJE EN CALLE RÍO YAQUI COL INDECO - 421936	6	Colima	9	Tecomán	Proyecto de Inversión de Infraestructura Social	
2018	4	COL180401469106	Proyecto de inversión	1557685.24	{ff1: {ciclo_recurso:2018, ramo:33, modalidad:I, prog_pres:4, tipo_recurso:FEDERALES (APORTACIONES, SUBSIDIOS Y CONVENIOS), monto:1557685.24, modificado:1557685.24}}	MEJORAMIENTO DE SISTEMAS DE ALUMBRADO PÚBLICO EN VARIAS COLONIAS - 422452	6	Colima	9	Tecomán	Proyecto de Inversión de Infraestructura Social	
2018	4	COL180401494689	Proyecto de inversión	3750000	{ff1: {ciclo_recurso:2018, ramo:47, modalidad:S, prog_pres:179, tipo_recurso:FEDERALES (APORTACIONES, SUBSIDIOS Y CONVENIOS), monto:3750000.0, modificado:3747954.04}}	Ampliación del sistema de agua potable (1a. etapa), para beneficiar a la localidad Madrid, en el Municipio de Tecomán. CDI (PROII)	6	Colima	9	Tecomán	Proyecto de Inversión de Infraestructura Social	
2018	4	COL18180201085480	Proyecto de inversión	987000	{ff1: {ciclo_recurso:2018, ramo:33, modalidad:I, prog_pres:4, tipo_recurso:FEDERALES (APORTACIONES, SUBSIDIOS Y CONVENIOS), monto:987000.0, modificado:987000.0}}	Rehabilitación De Caminos Sacacosechas En Varias Localidades - 61653	6	Colima	9	Tecomán	Proyecto de Inversión de Infraestructura Social	
2018	4	COL180301392691	Proyecto de inversión	60000	{ff1: {ciclo_recurso:2018, ramo:33, modalidad:I, prog_pres:4, tipo_recurso:FEDERALES (APORTACIONES, SUBSIDIOS Y CONVENIOS), monto:60000.0, modificado:60000.0}}	SUMINISTRO E INSTALACIÓN DE MACROMEDIDOR Y ADECUACIÓN DEL TREN DE DESCARGA EN POZO DE LA LOCALIDAD DE MADRID APAUR - 180071	6	Colima	9	Tecomán	Proyecto de Inversión de Infraestructura Social	

H. AYUNTAMIENTO
DE
TECOMÁN, COL.

DESTINO DEL GASTO

Reporte de la página de la Secretaría de Hacienda y Crédito Público en el apartado de Seguimiento de los Recursos Federales Transferidos (SRFT)

DETALLE_PROYECTO	DETALLE_PROYECTO	DETALLE_PROYECTO	DETALLE_PROYECTO	DETALLE_PROYECTO	DETALLE_PROYECTO	DETALLE_PROYECTO	DETALLE_PROYECTO	DETALLE_PROYECTO	DETALLE_PROYECTO	DETALLE_PROYECTO	DETALLE_PROYECTO	DETALLE_PROYECTO
CICLO	TRIMESTRE	FOLIO	CATEGORIA	MONTO_GLOBAL_APROBADO	FUENTES_FINANCIAMIENTO	NOMBRE	ID_ENTIDAD_RESPONSABLE	ENTIDAD_RESPONSABLE	ID_MUNICIPIO_RESPONSABLE	MUNICIPIO_RESPONSABLE	TIPO_PROGRAMA_PROYECTO	
2018	4	COL180401466239	Acción	33070.11	{ff1: {ciclo_recurso:2018, ramo:33, modalidad:I, prog_pres:4, tipo_recurso:FEDERALES (APORTACIONES, SUBSIDIOS Y CONVENIOS), monto:33070.11, modificado:33070.11}}	ACONDICIONAMIENTO DE ESPACIOS FISICOS MOBILIARIO Y EQUIPO - 419782	6	Colima	9	Tecomán		
2018	4	COL180401468402	Proyecto de inversión	1420266.57	{ff1: {ciclo_recurso:2018, ramo:33, modalidad:I, prog_pres:4, tipo_recurso:FEDERALES (APORTACIONES, SUBSIDIOS Y CONVENIOS), monto:1420266.57, modificado:1420266.57}}	REHABILITACIÓN DE RED DE DRENAJE EN CALLE GUILLERMO PRIETO COL TEPEYAC - 421812	6	Colima	9	Tecomán	Proyecto de Inversión de Infraestructura Social	
2018	4	COL180401468972	Proyecto de inversión	1618992.74	{ff1: {ciclo_recurso:2018, ramo:33, modalidad:I, prog_pres:4, tipo_recurso:FEDERALES (APORTACIONES, SUBSIDIOS Y CONVENIOS), monto:1618992.74, modificado:1618992.74}}	CONSTRUCCIÓN DE TECHUMBRE EN ESCUELA PRIMARIA IGNACIO ALLENDE EN LA COL TEPEYAC - 422321	6	Colima	9	Tecomán	Proyecto de Inversión de Infraestructura Social	
2018	4	COL180401475875	Proyecto de inversión	389987.57	{ff1: {ciclo_recurso:2018, ramo:33, modalidad:I, prog_pres:4, tipo_recurso:FEDERALES (APORTACIONES, SUBSIDIOS Y CONVENIOS), monto:389987.57, modificado:389987.57}}	REHABILITACIÓN DE RED DE DRENAJE EN CALLE BELICE COL BAYARDO - 422027	6	Colima	9	Tecomán	Proyecto de Inversión de Infraestructura Social	
2018	4	COL180301308499	Proyecto de inversión	22134.75	{ff1: {ciclo_recurso:2018, ramo:33, modalidad:I, prog_pres:4, tipo_recurso:FEDERALES (APORTACIONES, SUBSIDIOS Y CONVENIOS), monto:22134.75, modificado:22134.75}}	CONSTRUCCIÓN DE BARDAS PERIMETRALES DE ESCUELA PRIMARIA EN EL REAL - 179092	6	Colima	9	Tecomán	Proyecto de Inversión de Infraestructura Social	
2018	4	COL180401413561	Proyecto de inversión	801513.97	{ff1: {ciclo_recurso:2018, ramo:33, modalidad:I, prog_pres:4, tipo_recurso:FEDERALES (APORTACIONES, SUBSIDIOS Y CONVENIOS), monto:801513.97, modificado:801513.97}}	REHABILITACIÓN DE RED DE DRENAJE EN CALLE ANTONIO BARBOSA HELDT COL PONCIANO ARRIAGA - 313815	6	Colima	9	Tecomán	Proyecto de Inversión de Infraestructura Social	
2018	4	COL180401468948	Proyecto de inversión	314680.82	{ff1: {ciclo_recurso:2018, ramo:33, modalidad:I, prog_pres:4, tipo_recurso:FEDERALES (APORTACIONES, SUBSIDIOS Y CONVENIOS), monto:314680.82, modificado:314680.82}}	CONSTRUCCIÓN DE COMEDORES E P LIBERTAD COL LIBERTAD - 422289	6	Colima	9	Tecomán	Proyecto de Inversión de Infraestructura Social	
2018	4	COL180401476437	Proyecto de inversión	397400.95	{ff1: {ciclo_recurso:2018, ramo:33, modalidad:I, prog_pres:4, tipo_recurso:FEDERALES (APORTACIONES, SUBSIDIOS Y CONVENIOS), monto:397400.95, modificado:397400.95}}	CONSTRUCCIÓN DE EMPEDRADOS Y MACHUELOS EN LA LOCALIDAD DE COFRADÍA DE MORELOS - 422562	6	Colima	9	Tecomán	Proyecto de Inversión de Infraestructura Social	
2018	4	COL180401494704	Proyecto de inversión	4400000	{ff1: {ciclo_recurso:2018, ramo:47, modalidad:S, prog_pres:179, tipo_recurso:FEDERALES (APORTACIONES, SUBSIDIOS Y CONVENIOS), monto:4400000.0, modificado:4397371.43}}	Construcción del sistema de saneamiento (2da etapa), para beneficiar a la localidad colonia Ladislao Moreno, en el Municipio de Tecomán. CDI (PROII)	6	Colima	9	Tecomán	Proyecto de Inversión de Infraestructura Social	

DIRECCIÓN DE PLANEACIÓN Y DESARROLLO MUNICIPAL
SECRETARÍA DE HACIENDA Y CRÉDITO PÚBLICO
MUNICIPIO DE TECOMÁN, COL.

DESTINO DEL GASTO

Reporte de la página de la Secretaría de Hacienda y Crédito Público en el apartado de Seguimiento de los Recursos Federales Transferidos (SRFT)

DETALLE_PROYECTO	DETALLE_PROYECTO	DETALLE_PROYECTO	DETALLE_PROYECTO	DETALLE_PROYECTO	DETALLE_PROYECTO	DETALLE_PROYECTO	DETALLE_PROYECTO	DETALLE_PROYECTO	DETALLE_PROYECTO	DETALLE_PROYECTO
CLASIFICACION	SUBCLASIFICACION	INSTITUCION_EJECUTORA	NUMERO_PROYECTO	POBLACION_BENEFICARIA	MUJERES	HOMBRES	BENEFICIARIOS	METAS	TIPO_GEOREFERENCIA	GEOREFERENCIAS
Transportes y vialidades	Sin identificar	H AYUNTAMIENTO DE TECOMAN	94065	N	0	0	46	{meta1: {unidad_medida:Metros Cuadrados, meta:1.0, meta_modificada:729.0}}	1	{geo1: {cve_municipio:9, localidad:142, direccion:CALLE PRIMERA PUEBLO EL SAUCITO, 28944 EL SAUCITO, TECOMÁN COLIMA ENTRE CALLE MIGUEL HIDALGO Y CALLE FRANCISCO VILLA, CALLE EMILIANO ZAPATA ES LA PRIMER CALLE A LADO IZQUIERDO LLEGANDO AL POBLADO, lon:-103.8009862, lat:18.86517884}}
Agua y saneamiento	Sin identificar	H AYUNTAMIENTO DE TECOMAN	44481	N	0	0	55	{meta1: {unidad_medida:Metros Cuadrados, meta:1.0, meta_modificada:93.18}}	1	{geo1: {cve_municipio:9, localidad:1, direccion:CALLE VERACRUZ COLONIA NORIEGA PIZANO, 28120 TECOMÁN, TECOMÁN COLIMA ENTRE CALLE CAMPO AEREO Y CALLE COLEGIO MILITAR, CALLE TABASCO ES EN LA ESQUINA DE LA ESCUELA PRIMARIA REY COLIMAN, lon:-103.8772369, lat:18.92673894}}
Agua y saneamiento	Sin identificar	H AYUNTAMIENTO DE TECOMAN	44434	N	0	0	160	{meta1: {unidad_medida:Metros Cuadrados, meta:1.0, meta_modificada:241.0}}	1	{geo1: {cve_municipio:9, localidad:1, direccion:ANDADOR DIECISEIS COLONIA EL CHAMIZAL, 28140 TECOMÁN, TECOMÁN COLIMA ENTRE CALLE JOSÉ CRUZ GONZALEZ Y CERRADA RICARDO SEVILLA DEL RIO, AVENIDA DIECISIETE SE ENCUENTRA A 2 ANDADORES DEL PARQUE METROPOLITANO, lon:-103.860259, lat:18.91847047}}
Asistencia Social	Sin identificar	H AYUNTAMIENTO DE TECOMAN	44429	N	0	0	126	{meta1: {unidad_medida:Metros Cuadrados, meta:1.0, meta_modificada:1.0}}	1	{geo1: {cve_municipio:9, localidad:1, direccion:CALLE MANUEL SANTANA COLONIA SOR JUANA INÉS DE LA CRUZ, 28134 TECOMÁN, TECOMÁN COLIMA ENTRE CALLE RUBEN DARIO Y CALLE IDOLINA MOGUEL, CALLE LEONA VICARIO SE ENCUENTRA UBICADO E UN COSTADO DEL CENTRO DE SALUD Y EL PARQUE DE LA COLONIA Y TAMBIEN DEL CE, lon:-103.8885606, lat:18.92170507}}
Agua y saneamiento	Sin identificar	H AYUNTAMIENTO DE TECOMAN	46141	N	0	0	51	{meta1: {unidad_medida:Metros Cuadrados, meta:1.0, meta_modificada:102.0}}	1	{geo1: {cve_municipio:9, localidad:17, direccion:CALLE FRANCISCO VELASCO CURIEL COLONIA CALERAS, 28930 CALERAS, TECOMÁN COLIMA ENTRE CALLE 16 DE SEPTIEMBRE Y CALLE FRANCISCO I MADERO, CALLE PABLO SILVA EL TRAMO SE UBICA A UN COSTADO DE LA ESCUELA PRIMARIA EMILIANO ZAPATA EN LA COMUNIDAD Y DA A LA C, lon:-103.8780387, lat:18.99416618}}
Salud	Sin identificar	SECRETARIA DE INFRAESTRUCTURA Y DESARROLLO URBANO DEL GOBIERNO DEL ESTADO DE COLIMA	181621	N	0	0	5040	{meta1: {unidad_medida:Metros Cuadrados, meta:357.0, meta_modificada:357.0}}	1	{geo1: {cve_municipio:9, localidad:25, direccion:CALLE FRANCISCO I MADERO PUEBLO CERRO DE ORTEGA, 28900 CERRO DE ORTEGA, TECOMÁN COLIMA ENTRE AVENIDA REVOLUCION Y CALLE GUILLERMO PRIETO, CALLE GREGORIO TORRES ORTIZ LA OBRA SE ENCUENTRA EN EL CENTRO DE SALUD DE LA COMUNIDAD, lon:-103.71856274, lat:18.74914895}}
Agua y saneamiento	Sin identificar	H AYUNTAMIENTO DE TECOMAN	44451	N	0	0	80	{meta1: {unidad_medida:Metros Cuadrados, meta:1.0, meta_modificada:230.0}}	1	{geo1: {cve_municipio:9, localidad:1, direccion:CALLE MANUEL GUDIÑO COLONIA TEPEYAC, 28110 TECOMÁN, TECOMÁN COLIMA ENTRE AVENIDA ESTEBAN GARCIA Y CALLE RODOLFO CHAVEZ GARCIA, CALLE MIGUEL BRACAMONTES SE ENCUENTRA A UNA CUADRA DE LA PRIMARIA IGNACIO ALLENDE EN LA COLONIA Y ESTA CALLE ES LA QUE DA A, lon:-103.8793103, lat:18.92315888}}
Agua y saneamiento	Sin identificar	H AYUNTAMIENTO DE TECOMAN	44488	N	0	0	76	{meta1: {unidad_medida:Metros Cuadrados, meta:1.0, meta_modificada:107.0}}	1	{geo1: {cve_municipio:9, localidad:80, direccion:AVENIDA DE LAS AMERICAS PUEBLO ESTACIÓN MADRID, 28910 MADRID, TECOMÁN COLIMA ENTRE CALLE GUATEMALA Y CALLE MEXICO, CALLE ECUADOR ES UN TRAMO POR LA AV. PRINCIPAL Y ACCESO AL POBLADO, lon:-103.8695613, lat:19.08385207}}
Agua y saneamiento	Sin identificar	COMISIÓN DE AGUA POTABLE Y ALCANTARILLADO DE TECOMÁN CONVENIO AYUNTAMIENTO	179757	N	0	0	1209	{meta1: {unidad_medida:Metros lineales, meta:2222.0, meta_modificada:2222.0}}	1	{geo1: {cve_municipio:9, localidad:1, direccion:CALLE TODAS LAS CALLES SIN NOMBRE DE LA COLONIA SAN PEDRO COLONIA SAN PEDRO, 28113 TECOMÁN, TECOMÁN COLIMA ENTRE CALLE TODAS LAS CALLES SIN NOMBRE DE LA COLONIA SAN PEDRO Y CALLE TODAS LAS CALLES SIN NOMBRE DE LA COLONIA SAN PEDRO, CALLE TODAS LAS, lon:-103.89553863, lat:18.93372362}}



DESTINO DEL GASTO

Reporte de la página de la Secretaría de Hacienda y Crédito Público en el apartado de Seguimiento de los Recursos Federales Transferidos (SRFT)

DETALLE_PROYECTO	DETALLE_PROYECTO	DETALLE_PROYECTO	DETALLE_PROYECTO	DETALLE_PROYECTO	DETALLE_PROYECTO	DETALLE_PROYECTO	DETALLE_PROYECTO	DETALLE_PROYECTO	DETALLE_PROYECTO	DETALLE_PROYECTO
CLASIFICACION	SUBCLASIFICACION	INSTITUCION_EJECUTORA	NUMERO_PROYECTO	POBLACION_BENEFICIARIA	MUJERES	HOMBRES	BENEFICIARIOS	METAS	TIPO_GEOREFERENCIA	GEOREFERENCIAS
Agua y saneamiento	Sin identificar	H AYUNTAMIENTO DE TECOMAN	258829	N	0	0	546	{meta1: {unidad_medida:Metros lineales, meta:410.0, meta_modificada:410.0}}	1	{geo1: {cve_municipio:9, localidad:30, direccion:CALLEJON CAMINO SACACOSECHAS RANCHERIA LADISLAO MORENO, 28936COLONIA LADISLAO MORENO, TECOMÁN COLIMAENTRE BRECHA CAMINO SACACOSECHAS Y BRECHA CAMINO SACACOSECHAS, BRECHA CAMINO SACACOSECHAS LA BRECHA SE ENCUENTRA A UN KILÓMETRO DEL PUEBLO RUMBO , lon:-103.95301108, lat:18.8790882}}
Urbanización	Sin identificar	COMISION FEDERAL DE ELECTRICIDAD	179525	N	0	0	17	{meta1: {unidad_medida:Otros, meta:50.0, meta_modificada:50.0}}	1	{geo1: {cve_municipio:9, localidad:80, direccion:CALLE URUGUAY COLONIA ARTICULO 27 CONSTITUCIONAL, 28910MADRID, TECOMÁN COLIMAENTRE CALLE ARGENTINA Y CALLE CERRADA, CALLE COLIMA LA OBRA SE ENCUENTRA EN LA CALLE NORTE DE LA UNIDAD DEPORTIVA, lon:-103.87476793, lat:19.08238433}}
Agua y saneamiento	Sin identificar	COMISIÓN DE AGUA POTABLE Y ALCANTARILLADO DE TECOMÁN CONVENIO AYUNTAMIENTO	419982	S	3851	3151	0	{meta1: {unidad_medida:Otros, meta:1.0, meta_modificada:1.0}}	1	{geo1: {cve_municipio:9, localidad:25, direccion:CALLE IGNACIO RAMIREZ PUEBLO CERRO DE ORTEGA, 28900 CERRO DE ORTEGA, TECOMÁN COLIMA ENTRE CARRETERA PLAYA AZUL Y CALLE ANTONIO LEAÑO, AVENIDA PINO SUAREZ LA OBRA ES 1 POZO QUE SE ENCUENTRA EN ESQ. DE CARRETERA PLAYA AZUL Y CALLE I, lon:-103.72450942, lat:18.7537241}}
Agua y saneamiento	Sin identificar	H AYUNTAMIENTO DE TECOMAN	79599	N	0	0	38	{meta1: {unidad_medida:Metros Cuadrados, meta:1.0, meta_modificada:98.0}}	1	{geo1: {cve_municipio:9, localidad:80, direccion:AVENIDA AMERICAS PUEBLO ESTACIÓN MADRID, 28910 MADRID, TECOMÁN COLIMA ENTRE CALLE MEXICO Y CALLE GUATEMALA, CALLE COLOMBIA EL TRAMO ES DONDE SE TERMINA EL PAVIMENTO Y CONTINUA CON EMPEDRADO EN LA AV. AMERICAS, lon:-103.8695677, lat:19.08389297}}
Agua y saneamiento	Sin identificar	H AYUNTAMIENTO DE TECOMAN	46138	N	0	0	76	{meta1: {unidad_medida:Metros Cuadrados, meta:1.0, meta_modificada:89.0}}	1	{geo1: {cve_municipio:9, localidad:80, direccion:CALLE EL SALVADOR PUEBLO ESTACIÓN MADRID, 28910 MADRID, TECOMÁN COLIMA ENTRE CALLE CUBA Y CALLE BOLIVIA, CALLE MANUEL ALVAREZ SE ENCUENTRA A UNA CUADRA EN FORMA PARALELA A LA CALLE EN DONDE SE ENCUENTRA JARDIN DE NIÑOS RICARDO FLORES MAGON Y LA PRIMA, lon:-103.8708117, lat:19.08640793}}
Otros Proyectos	Sin identificar	Sin reporte de información por la Entidad y Municipio		N	0	0	0	{meta1: {unidad_medida:Metros Cuadrados, meta:1.0, meta_modificada:700.0}}	1	{geo1: {cve_municipio:9, localidad:0, direccion:Sin reporte de información por la Entidad y Municipio, lon:-103.728119, lat:19.242922}}
Agua y saneamiento	Sin identificar	H AYUNTAMIENTO DE TECOMAN	181309	N	0	0	118	{meta1: {unidad_medida:Metros lineales, meta:120.0, meta_modificada:139.7}}	1	{geo1: {cve_municipio:9, localidad:1, direccion:CALLE SAN GABRIEL COLONIA TEPEYAC, 28110TECOMÁN, TECOMÁN COLIMAENTRE CALLE MANUEL ALVAREZ Y CALLE MANUEL GUDIÑO, CALLE RODOLFO CHAVEZ CARRILLO LA OBRA SE ENCUENTRA CALLE SAN GABRIEL ENTRE MANUEL ALVAREZ Y MANUEL GUDIÑO EN LA COLONIA TEPEYAC., lon:-103.88035673, lat:18.92235712}}
Agua y saneamiento	Sin identificar	H AYUNTAMIENTO DE TECOMAN	214965	N	0	0	80	{meta1: {unidad_medida:Metros lineales, meta:324.7, meta_modificada:332.0}}	1	{geo1: {cve_municipio:9, localidad:138, direccion:CALLE BENITO JUAREZ RANCHERIA SAN MIGUEL DEL OJO DE AGUA, 28947SAN MIGUEL DEL OJO DE AGUA, TECOMÁN COLIMAENTRE CARRETERA ARCOS DE ENTRADA AL POBLADO Y CALLE ADOLFO LOPEZ MATEOS, CALLE FRANCISCO I MADERO LA OBRA SE ENCUENTRA DESDE LA ENTRADA PRIN, lon:-103.70181202, lat:18.82228643}}
Urbanización	Sin identificar	COMISIÓN FEDERAL DE ELECTRICIDAD	179393	N	0	0	25	{meta1: {unidad_medida:Otros, meta:50.0, meta_modificada:50.0}}	1	{geo1: {cve_municipio:9, localidad:1, direccion:CALLE CARLOS PADILLA ALVAREZ COLONIA VILLAS DEL SOL, 28130TECOMÁN, TECOMÁN COLIMAENTRE CALLE JOSE PINEDA Y CALLE FORTUNATO GALLEGOS, CALLE RENE PUENTE CERVANTES LA OBRA SE ENCUENTRA EN LA PARTE SUR DE TECOMAN, lon:-103.87085049, lat:18.89432752}}



 AYUNTAMIENTO DE TECOMAN, COL.

DESTINO DEL GASTO

Reporte de la página de la Secretaría de Hacienda y Crédito Público en el apartado de Seguimiento de los Recursos Federales Transferidos (SRFT)

DETALLE_PROYECTO	DETALLE_PROYECTO	DETALLE_PROYECTO	DETALLE_PROYECTO	DETALLE_PROYECTO	DETALLE_PROYECTO	DETALLE_PROYECTO	DETALLE_PROYECTO	DETALLE_PROYECTO	DETALLE_PROYECTO	DETALLE_PROYECTO
CLASIFICACION	SUBCLASIFICACION	INSTITUCION_EJECUTORA	NUMERO_PROYECTO	POBLACION_BENEFICARIA	MUJERES	HOMBRES	BENEFICIARIOS	METAS	TIPO_GEOREFERENCIAL	GEOREFERENCIAS
Urbanización	Sin identificar	COMISION FEDERAL DE ELECTRICIDAD	179550	N	0	0	84	{meta1: {unidad_medida:Otros, meta:150.0, meta_modificada:150.0}}	1	{geo1: {cve_municipio:9, localidad:1, direccion:CALLE UNICA COLONIA SAN PEDRO, 28113TECOMÁN, TECOMÁN COLIMA ENTRE CALLE A PANTEON VIDA ETERNA Y CALLE A PANTEON VIDA ETERNA, CALLE A PANTEON VIDA ETERNA SE ENCUENTRA DE PUENTE EL CHOCOLATE EL CUAL SE ENCUENTRA A UNOS METROS DEL MONUMENTO DEL ARBO, lon:-103.8951354, lat:18.9354645}}
Agua y saneamiento	Sin identificar	H AYUNTAMIENTO DE TECOMAN	94048	N	0	0	42	{meta1: {unidad_medida:Metros Cuadrados, meta:1.0, meta_modificada:9.0}}	1	{geo1: {cve_municipio:9, localidad:1, direccion:CALLE PALMA DATILERA COLONIA PALMARES II, 28134 TECOMÁN, TECOMÁN COLIMA ENTRE CALLE 30 DE JULIO Y CALLE 5 DE FEBRERO, CALLE 1 DE OCTUBRE LA COLONIA SE ENCUENTRA AL NORTE DE LA COLONIA LUIS DONALDO COLOSIO, lon:-103.8925582, lat:18.92923753}}
Otros Proyectos	Sin identificar	H AYUNTAMIENTO DE TECOMAN	42042	N	0	0	0	{meta1: {unidad_medida:Lote, meta:1.0, meta_modificada:1.0}}	1	{geo1: {cve_municipio:9, localidad:1, direccion:DADO QUE ES PRODIM EL PROYECTO SE UBICA EN LA CABECERA MUNICIPAL, lon:-103.873548, lat:18.910503}}
Agua y saneamiento	Sin identificar	H AYUNTAMIENTO DE TECOMAN	61661	N	0	0	105	{meta1: {unidad_medida:Metros Cuadrados, meta:1.0, meta_modificada:260.0}}	1	{geo1: {cve_municipio:9, localidad:25, direccion:CALLE IGNACIO RAMIREZ PUEBLO HERMANOS LEAÑOS, 28900 CERRO DE ORTEGA, TECOMÁN COLIMA ENTRE CALLE JUAN JOSE LEAÑO Y CALLE JOSE ANTONIO LEAÑO, CALLE PINO SUAREZ LA OBRA SE ENCUENTRA EN LA COLONIA HERMANOS LEAÑO POR LAS CALLES IGANCIO RAMIREZ Y JOSE ANT, lon:-103.724752, lat:18.75397339}}
Agua y saneamiento	Sin identificar	H AYUNTAMIENTO DE TECOMAN	42068	N	0	0	546	{meta1: {unidad_medida:Metros Cuadrados, meta:1.0, meta_modificada:1800.0}}	1	{geo1: {cve_municipio:9, localidad:30, direccion:CALLEJON CAMINO SACACOSECHAS COLONIA LADISLAO MORENO, 28936 COLONIA LADISLAO MORENO, TECOMÁN COLIMA ENTRE BRECHA CAMINO SACACOSECHAS Y BRECHA CAMINO SACACOSECHAS, BRECHA CAMINO SACACOSECHAS POR LA CARRETERA TECOMAN PLAYA BOCA DE PASCUALES A 100 MTS D, lon:-103.9222302, lat:18.89335234}}
Agua y saneamiento	Sin identificar	H AYUNTAMIENTO DE TECOMAN	42062	N	0	0	3151	{meta1: {unidad_medida:Otros, meta:1.0, meta_modificada:1.0}}	1	{geo1: {cve_municipio:9, localidad:80, direccion:AVENIDA MEXICO CIUDAD ESTACIÓN MADRID, 28910 MADRID, TECOMÁN COLIMA ENTRE AVENIDA ENRIQUE O. DE LA MADRID Y CALLE SECUNDARIA, CALLE MEXICO LA OBRA SE ENCUENTRA A UN COSTADO DE LA SECUNDARIA DE LA COMUNIDAD Y FRENTE A LA UNIVERSIDAD DE COLIMA, lon:-103.8676473, lat:19.08658963}}
Otros Proyectos	Sin identificar	H AYUNTAMIENTO DE TECOMAN	223127	N	0	0	420	{meta1: {unidad_medida:Otros, meta:200.0, meta_modificada:200.0}}	1	{geo1: {cve_municipio:9, localidad:1, direccion:CALLE ABASOLO COLONIA TECOMÁN CENTRO, 28100TECOMÁN, TECOMÁN COLIMA ENTRE CALLE JUAN DE LA BARREDA Y CALLE FRANCISCO MARQUEZ, CALLE LIBERTAD EN CASA EJIDAL SE HIZO ENTREGA DE LOS ARTICULOS, lon:-103.88064457, lat:18.91345494}}
Educación	Sin identificar	H AYUNTAMIENTO DE TECOMAN	258964	N	0	0	252	{meta1: {unidad_medida:Otros, meta:1.0, meta_modificada:1.0}}	1	{geo1: {cve_municipio:9, localidad:25, direccion:CALLE CRISTOBAL COLON PUEBLO CERRO DE ORTEGA, 28900CERRO DE ORTEGA, TECOMÁN COLIMA ENTRE CALLE PIPILA Y CALLE BENITO JUAREZ, CALLE QUINTANA ROO LA BIBLIOTECA SE ENCUENTRA EN LA COLONIA EL BORDO EN DONDE SE ENCUENTRA LA LUDOTECA DE JORNALEROS AGRÍ, lon:-103.71912226, lat:18.75406513}}

H. AYUNTAMIENTO
DE
TECOMAN, COL.

DESTINO DEL GASTO

Reporte de la página de la Secretaría de Hacienda y Crédito Público en el apartado de Seguimiento de los Recursos Federales Transferidos (SRFT)

DETALLE_PROYECTO	DETALLE_PROYECTO	DETALLE_PROYECTO	DETALLE_PROYECTO	DETALLE_PROYECTO	DETALLE_PROYECTO	DETALLE_PROYECTO	DETALLE_PROYECTO	DETALLE_PROYECTO	DETALLE_PROYECTO	DETALLE_PROYECTO
CLASIFICACION	SUBCLASIFICACION	INSTITUCION_EJECUTORA	NUMERO_PROYECTO	POBLACION_BENEFICARIA	MUJERES	HOMBRES	BENEFICIARIOS	METAS	TIPO_GEOREFERENCIA	GEOREFERENCIAS
Agua y saneamiento	Sin identificar	H AYUNTAMIENTO DE TECOMAN	422831	5	42	34	0	{meta1: {unidad_medida:Metros lineales, meta:155.0, meta_modificada:155.0}}	1	{geo1: {cve_municipio:9, localidad:25, direccion:CALLE MANUEL ALVAREZ PUEBLO CERRO DE ORTEGA, 28900 CERRO DE ORTEGA, TECOMÁN COLIMA ENTRE CALLE REY COLIMAN Y CALLE GREGORIO TORRES QUINTERO, CALLE INDEPENDENCIA LA OBRA SE ENCUENTRA A 2 CUADRAS PARALELA A LA CANCHA TECHADA HACIA E, lon:-103.72143232, lat:18.7488994}}
Agua y saneamiento	Sin identificar	H AYUNTAMIENTO DE TECOMAN	44414	N	0	0	76	{meta1: {unidad_medida:Metros Cuadrados, meta:1.0, meta_modificada:100.0}}	1	{geo1: {cve_municipio:9, localidad:1, direccion:CALLE RIO NARANJO COLONIA LAS PALMAS, 28180 TECOMÁN, TECOMÁN COLIMA ENTRE CALLE MEDELLIN Y CALLE HIDALGO, CARRETERA CANAL AMELA LA CALLE SE ENCUENTRA EN LA PARTE NORTE DE LA COLONIA LAS PALMAS, lon:-103.8739384, lat:18.90467874}}
Otros Proyectos	Sin identificar	H AYUNTAMIENTO DE TECOMAN	42051	N	0	0	0	{meta1: {unidad_medida:Lote, meta:1.0, meta_modificada:1.0}}	1	{geo1: {cve_municipio:9, localidad:1, direccion:DADO QUE ES PRODIM EL PROYECTO SE UBICA EN LA CABECERA MUNICIPAL, lon:-103.873548, lat:18.910503}}
Agua y saneamiento	Sin identificar	H AYUNTAMIENTO DE TECOMAN	174176	N	0	0	869	{meta1: {unidad_medida:Otros, meta:1.0, meta_modificada:1.0}}	1	{geo1: {cve_municipio:9, localidad:147, direccion:CALLE CARRETERA TECOMAN - COLIMA PUEBLO TECOLAPA, 28920TECOLAPA, TECOMÁN COLIMAENTRE CALLE CARRETERA TECOMAN - COLIMA Y CALLE CARRETERA TECOMAN - COLIMA, CALLE CARRETERA TECOMAN - COLIMA EL POZO DE AGUA DE LA COMUNIDAD DE TECOLAPA SE ENCUENTRA P, lon:-103.8342344, lat:19.00124232}}
Transportes y vialidades	Sin identificar	H AYUNTAMIENTO DE TECOMAN	178842	N	0	0	147	{meta1: {unidad_medida:Metros Cuadrados, meta:1577.0, meta_modificada:1577.0}}	1	{geo1: {cve_municipio:9, localidad:25, direccion:CALLE LIBERTAD PUEBLO CERRO DE ORTEGA, 28900CERRO DE ORTEGA, TECOMÁN COLIMAENTRE CALLE ZARAGOZA Y AVENIDA REVOLUCION, CALLE NIÑOS HEROES LA CALLE SE ENCUENTRA A UNA CUADRA DE LA COMISARIA DE LA COMUNIDAD EN LA PARTE SURESTE DEL POBLADO, lon:-103.7151619, lat:18.74955479}}
Agua y saneamiento	Sin identificar	H AYUNTAMIENTO DE TECOMAN	180096	N	0	0	21	{meta1: {unidad_medida:Metros lineales, meta:127.0, meta_modificada:173.7}}	1	{geo1: {cve_municipio:9, localidad:1, direccion:CALLE MANUEL GUDIÑO COLONIA TEPEYAC, 28110TECOMÁN, TECOMÁN COLIMAENTRE CALLE SAN GABRIEL Y AVENIDA INSURGENTES, CALLE MANUEL ALVAREZ SE ENCUENTRA A UN COSTADO DE DEL HOTEL PLAZA, lon:-103.8797274, lat:18.92189507}}
Agua y saneamiento	Sin identificar	H AYUNTAMIENTO DE TECOMAN	83929	N	0	0	294	{meta1: {unidad_medida:Metros Cuadrados, meta:1.0, meta_modificada:465.2}}	1	{geo1: {cve_municipio:9, localidad:1, direccion:CALLE GUILLERMO PRIETO COLONIA TEPEYAC, 28110 TECOMÁN, TECOMÁN COLIMA ENTRE CALLE COLEGIO MILITAR Y CALLE RODOLFO CHAVEZ CARRILLO, AVENIDA ESTEBAN GARCIA LA OBRA SE UBICA A UN COSTADO DE LA ESCUAL PRIMARIA IGNACIO ALLENDE EN LA COLONIA TEPEYAC, lon:-103.8792855, lat:18.92310257}}
Otros Proyectos	Sin identificar	H AYUNTAMIENTO DE TECOMAN	42059	N	0	0	0	{meta1: {unidad_medida:Otros, meta:1.0, meta_modificada:1.0}}	1	{geo1: {cve_municipio:9, localidad:1, direccion:DADO QUE ES GASTO INDIRECTO EL PROYECTO SE UBICA EN LA CABECERA MUNICIPAL, lon:-103.873548, lat:18.910503}}
Asistencia Social	Sin identificar	H AYUNTAMIENTO DE TECOMAN	157177	N	0	0	126	{meta1: {unidad_medida:Metros Cuadrados, meta:105.0, meta_modificada:105.0}}	1	{geo1: {cve_municipio:9, localidad:1, direccion:CALLE FIDEL CASTRO COLONIA AMALIA SOLÓRZANO, 28114TECOMÁN, TECOMÁN COLIMAENTRE CALLE AURORA CARDENAS Y CALLE CAMPANARIO, CALLE VALLE QUERIDO EL COMEDOR COMUNITARIO SE ENCUENTRA EN MEDIO DE LA PRIMARIA Y UN JARDIN VECINAL EN LA COLONIA AMALIA SOL, lon:-103.88111725, lat:18.93331645}}

TECOMAN, COL.

DESTINO DEL GASTO

Reporte de la página de la Secretaría de Hacienda y Crédito Público en el apartado de Seguimiento de los Recursos Federales Transferidos (SRFT)

DETALLE_PROYECTO	DETALLE_PROYECTO	DETALLE_PROYECTO	DETALLE_PROYECTO	DETALLE_PROYECTO	DETALLE_PROYECTO	DETALLE_PROYECTO	DETALLE_PROYECTO	DETALLE_PROYECTO	DETALLE_PROYECTO	DETALLE_PROYECTO
CLASIFICACION	SUBCLASIFICACION	INSTITUCION_EJECUTORA	NUMERO_PROYECTO	POBLACION_BENEFICARIA	MUJERES	HOMBRES	BENEFICIARIOS	METAS	TIPO_GEOREFERENCIAL	GEOREFERENCIAS
Agua y saneamiento	Sin identificar	H AYUNTAMIENTO DE TECOMAN	178860	N	0	0	3151	{meta1: {unidad_medida:Metros lineales, meta:400.0, meta_modificada:432.7}}	1	{geo1: {cve_municipio:9, localidad:80, direccion:CALLE MANUEL ALVAREZ COLONIA ESTACION MADRID, 28910MADRID, TECOMÁN COLIMA ENTRE CALLE ENRIQUE O. DE LA MADRID Y CALLE ECUADOR, CALLE EL SALVADOR LA OBRA SE ENCUENTRA DONDE SE CONSTRUYO EL TANQUE ELEVADO Y HACE UN ESCUADRA CON LAS CALLES ECUADOR Y, lon:-103.8672003, lat:19.08631219}}
Educación	Sin identificar	H AYUNTAMIENTO DE TECOMAN	178869	N	0	0	631	{meta1: {unidad_medida:Metros Cuadrados, meta:825.0, meta_modificada:825.0}}	1	{geo1: {cve_municipio:9, localidad:1, direccion:CALLEJON VALLE QUERIDO COLONIA SAN ANTONIO, 28113TECOMÁN, TECOMÁN COLIMA ENTRE CALLEJON VALLE QUERIDO Y CALLEJON VALLE QUERIDO, CALLEJON VALLE QUERIDO LA OBRA SE ENCUENTRA EN LA SECUNDARIA GUSTAVO VAZQUEZ MONTES QUE SE ENCUENTRA POR CALLEJON VALL, lon:-103.88745154, lat:18.9382722}}
Agua y saneamiento	Sin identificar	H AYUNTAMIENTO DE TECOMAN	45519	N	0	0	282	{meta1: {unidad_medida:Metros Cuadrados, meta:1.0, meta_modificada:347.0}}	1	{geo1: {cve_municipio:9, localidad:1, direccion:CALLE CAMPO AEREO COLONIA NORIEGA PIZANO, 28120 TECOMÁN, TECOMÁN COLIMA ENTRE CALLE CALLEJON VALLE QUERIDO Y CALLE VERACRUZ, CALLE AEROPISTA ES LA CALLE ES LA DE UN COSTADO DE LA ESCUELA PRIMARIA REY COLIMAN EN LA ESQUINA, lon:-103.8772798, lat:18.92671864}}
Transportes y vialidades	Sin identificar	H AYUNTAMIENTO DE TECOMAN	178846	N	0	0	260	{meta1: {unidad_medida:Metros Cuadrados, meta:1024.0, meta_modificada:1117.0}}	1	{geo1: {cve_municipio:9, localidad:1, direccion:CALLE PALMA DATILERA COLONIA LUIS DONALDO COLOSIO, 28134TECOMÁN, TECOMÁN COLIMA ENTRE CALLE MANUEL ALTAMIRANO Y CALLE CARLOS MARIN, CALLE PALMA DE CASTILLA LA OBRA SE ENCUENTRA EN LA PARTE SUR OESTE DEL MUNICIPIO Y LA OBRA FORMA UNA T Y ES CON, lon:-103.89328544, lat:18.92763683}}
Agua y saneamiento	Sin identificar	H AYUNTAMIENTO DE TECOMAN	178856	N	0	0	1974	{meta1: {unidad_medida:Metros lineales, meta:230.8, meta_modificada:230.8}}	1	{geo1: {cve_municipio:9, localidad:1, direccion:AVENIDA 20 DE NOVIEMBRE BENITO JUÁREZ, 28150TECOMÁN, TECOMÁN COLIMA ENTRE CALLE PEDRO GUTIERREZ SUR Y CALLE RIO GRIJALVA, CALLE LEONARDO B. GUTIERREZ LA OBRA SE ENCUENTRA COMO SI RODEARA LA PLAZA DE TOROS LA CANDELARIA EN TECOMAN, lon:-103.88776794, lat:18.9085258}}
Urbanización	Sin identificar	COMISION FEDERAL DE ELECTRICIDAD	179633	N	0	0	63	{meta1: {unidad_medida:Otros, meta:217.0, meta_modificada:217.0}}	1	{geo1: {cve_municipio:9, localidad:147, direccion:CALLE 5 DE MAYO PUEBLO TECOLAPA, 28920TECOLAPA, TECOMÁN COLIMA ENTRE CALLE ZARAGOZA Y CALLE LINO REYES, CALLE INDEPENDENCIA SE VAN A TRABAJAR 3 TRAMOS CALLE ZARAGOZA Y FRANCISCO VILLA CALLE ZARAGOZA Y PROL. 2 DE ABRIL Y . EN CALLE 5 DE MAYO ESQUI, lon:-103.83159491, lat:19.02024594}}
Transportes y vialidades	Sin identificar	H AYUNTAMIENTO DE TECOMAN	94056	N	0	0	84	{meta1: {unidad_medida:Metros Cuadrados, meta:1.0, meta_modificada:417.0}}	1	{geo1: {cve_municipio:9, localidad:80, direccion:CALLE URUGUAY PUEBLO ESTACION MADRID, 28910 MADRID, TECOMÁN COLIMA ENTRE CALLE AMERICAS Y CALLE COLOMBIA, CALLE COLIMA LA CALLE AMÉRICA ES LA DE ACCESO PAVIMENTADA A LA COMUNIDAD Y LA CALLE URUGUAY ES LA QUE DA LA UNIDAD DEPORTIVA, lon:-103.8706985, lat:19.08101242}}
Transportes y vialidades	Sin identificar	H AYUNTAMIENTO DE TECOMAN	79613	N	0	0	76	{meta1: {unidad_medida:Metros Cuadrados, meta:1.0, meta_modificada:716.0}}	1	{geo1: {cve_municipio:9, localidad:80, direccion:CALLE EL SALVADOR PUEBLO ESTACION MADRID, 28910 MADRID, TECOMÁN COLIMA ENTRE CALLE BOLIVIA Y CALLE CUBA, CALLE GUATEMALA LA CALLE SE UBICA A UNA CUADRA PARALELA A LA CALLE MANUEL ALVAREZ EN DONDE SE ENCUENTRA EL JARDIN DE NIÑOS RICARDO FLORES MAGON, lon:-103.8710349, lat:19.08646876}}
Transportes y vialidades	Sin identificar	H AYUNTAMIENTO DE TECOMAN	151145	N	0	0	51	{meta1: {unidad_medida:Metros Cuadrados, meta:665.0, meta_modificada:665.0}}	1	{geo1: {cve_municipio:9, localidad:27, direccion:CALLE MIGUEL HIDALGO PUEBLO COFRADÍA DE HIDALGO (LAGUNA DE ALCUZHUE), 28929COFRADÍA DE HIDALGO (LAGUNA DE ALCUZHUE), TECOMÁN COLIMA ENTRE CALLE JAVIER MINA Y CALLE FRANCISCO I MADERO, CALLE ZARAGOZA LA UBICACION DE ENCUENTRA EN LAS CALLES MIGUE, lon:-103.79206779, lat:18.90304225}}

DESTINO DEL GASTO

Reporte de la página de la Secretaría de Hacienda y Crédito Público en el apartado de Seguimiento de los Recursos Federales Transferidos (SRFT)

DETALLE_PROYECTO	DETALLE_PROYECTO	DETALLE_PROYECTO	DETALLE_PROYECTO	DETALLE_PROYECTO	DETALLE_PROYECTO	DETALLE_PROYECTO	DETALLE_PROYECTO	DETALLE_PROYECTO	DETALLE_PROYECTO	DETALLE_PROYECTO
CLASIFICACION	SUBCLASIFICACION	INSTITUCION_EJECUTORA	NUMERO_PROYECTO	POBLACION_BENEFICARIA	MUJERES	HOMBRES	BENEFICIARIOS	METAS	TIPO_GEOREFERENCIA	GEOREFERENCIAS
Agua y saneamiento	Sin identificar	H AYUNTAMIENTO DE TECOMAN	163801	N	0	0	1974	{meta1: {unidad_medida:Otros, meta:1.0, meta_modificada:1.0}}	1	{geo1: {cve_municipio:9, localidad:1, direccion:CALLE PEDRO GUTIERREZ COLONIA LA PALMITA, 28150TECOMÁN, TECOMÁN COLIMA ENTRE CALLE 20 DE NOVIEMBRE Y CALLE LEONARDO B GUTIERREZ, CALLE URSULO GALVAN LA CALLE PEDRO GUTIERREZ ES LA QUE DA AL HOSPITAL Y LA BOMBA SE ENCUENTRA A UN COSTADO DE LA PLAZ, lon:-103.88505676, lat:18.9083938}}
Urbanización	Sin identificar	COMISION FEDERAL DE ELECTRICIDAD	179606	N	0	0	84	{meta1: {unidad_medida:Otros, meta:200.0, meta_modificada:200.0}}	1	{geo1: {cve_municipio:9, localidad:1, direccion:CALLE VALLE BOREAL COLONIA VALLE QUERIDO, 28120TECOMÁN, TECOMÁN COLIMA ENTRE CALLE ARMERIA Y CALLE COQUIMATLAN, CALLE JOSE ANTONIO TORRES SE ENCUENTRA A UNA CUADRA DEL CAMPO DE FUTBOL DE LA COLONIA VALLE QUERIDO, lon:-103.87362445, lat:18.9284543}}
Agua y saneamiento	Sin identificar	H AYUNTAMIENTO DE TECOMAN	44422	N	0	0	126	{meta1: {unidad_medida:Metros Cuadrados, meta:1.0, meta_modificada:186.0}}	1	{geo1: {cve_municipio:9, localidad:495, direccion:CALLE PLAYA EL REAL PUEBLO PLAYA EL REAL, 28937 EL REAL, TECOMÁN COLIMA ENTRE CALLE PLAYA EL REAL Y CALLE PLAYA A EL REAL, CALLE PLAYA EL REAL LA OBRA SE ENCUENTRA EN EL TRAMO INTERMEDIO DE LA PLAYA EL REAL, lon:-103.9371784, lat:18.83684483}}
Agua y saneamiento	Sin identificar	H AYUNTAMIENTO DE TECOMAN	83872	N	0	0	21	{meta1: {unidad_medida:Metros Cuadrados, meta:1.0, meta_modificada:95.0}}	1	{geo1: {cve_municipio:9, localidad:41, direccion:CALLE INDEPENDENCIA PUEBLO CHANCHOPA, 28945 CHANCHOPA, TECOMÁN COLIMA ENTRE CALLE DEL VADO Y CALLE VICENTE GUERRERO, CALLE INDEPENDENCIA SE UBICA EL TRAMO ENTRANDO EL POBLADO POR LA CALLE INDEPENDENCIA DEL VADO A LA PRIMER CALLE, lon:-103.7383346, lat:18.86554226}}
Educación	Sin identificar	H AYUNTAMIENTO DE TECOMAN	179166	N	0	0	51	{meta1: {unidad_medida:Metros lineales, meta:15.0, meta_modificada:15.0}}	1	{geo1: {cve_municipio:9, localidad:101, direccion:CALLE PLAYA DE BOCA DE PASCUALES COLONIA PLAYA BOCA DE PASCUALES, 28937PASCUALES, TECOMÁN COLIMA ENTRE CALLE PLAYA BOCA DE PASCUALES Y CALLE PLAYA BOCA DE PASCUALES, CALLE PLAYA BOCA DE PASCUALES LA OBRA SE ENCUENTRA EN LA PRIMARIA DE LA PLAYA BOC, lon:-103.96271354, lat:18.85732598}}
Agua y saneamiento	Sin identificar	H AYUNTAMIENTO DE TECOMAN	422097	S	65	53	0	{meta1: {unidad_medida:Metros lineales, meta:174.1, meta_modificada:174.1}}	1	{geo1: {cve_municipio:9, localidad:1, direccion:CALLE GUADALAJARA - ESTEBAN GARCIA COLONIA COFRADÍA DE JUÁREZ, 28120 TECOMÁN, TECOMÁN COLIMA ENTRE CALLE MIGUEL BRACAMONTES Y CALLE CAMPO AEREO, CALLE TLAXCALA LA COLONIA COFRADÍA DE JUAREZ ES LA QUE SE ENCUENTRA AL SUR DE LA COLO, lon:-103.87826025, lat:18.92407625}}
Agua y saneamiento	Sin identificar	H AYUNTAMIENTO DE TECOMAN	422065	S	49	40	0	{meta1: {unidad_medida:Metros lineales, meta:174.8, meta_modificada:174.8}}	1	{geo1: {cve_municipio:9, localidad:11, direccion:CALLE NICARAGUA COLONIA BAYARDO, 28934 COLONIA BAYARDO, TECOMÁN COLIMA ENTRE CALLE PANAMA Y CALLE BELICE, CALLE COLOMBIA LA CALLE SE ENCUENTRA A UNA CUADRA DEL CENTRO DE DESARROLLO COMUNITARIO Y EL JARDIN DE LA COLONIA SAN MARTIN, lon:-103.9195916, lat:18.94663621}}
Educación	Sin identificar	H AYUNTAMIENTO DE TECOMAN	422401	S	347	284	0	{meta1: {unidad_medida:Metros Cuadrados, meta:754.0, meta_modificada:754.0}}	1	{geo1: {cve_municipio:9, localidad:1, direccion:CALLE LAS HADAS COLONIA GUSTAVO DÍAZ ORDAZ, 28190 TECOMÁN, TECOMÁN COLIMA ENTRE CALLE SEGUNDA Y CALLE PRIMERA, CALLE PUERTO DE MANZANILLO LA ESCUELA PRIMARIA SE ENCUENTRA ENTRE LAS CALLES LAS HADAS PRIMERA SEGUNDA Y PUERTO DE MANZ, lon:-103.87710379, lat:18.89774928}}
Transportes y vialidades	Sin identificar	H AYUNTAMIENTO DE TECOMAN	422596	S	69	57	0	{meta1: {unidad_medida:Metros Cuadrados, meta:111.23, meta_modificada:111.23}}	1	{geo1: {cve_municipio:9, localidad:41, direccion:CALLE JOSE MARIA MORELOS PUEBLO CHANCHOPA, 28945 CHANCHOPA, TECOMÁN COLIMA ENTRE CALLE INDEPENDENCIA Y CALLE MIGUEL HIDALGO, CALLE FRANCISCO I MADERO EL TRAMO DE OBRA SE UBICA A UN COSTADO DEL JARDIN PRINCIPAL DE LA COMUNIDAD Y OT, lon:-103.7364945, lat:18.86532337}}

AYUNTAMIENTO DE TECOMAN, COL.

DESTINO DEL GASTO

Reporte de la página de la Secretaría de Hacienda y Crédito Público en el apartado de Seguimiento de los Recursos Federales Transferidos (SRFT)

DETALLE_PROYECTO	DETALLE_PROYECTO	DETALLE_PROYECTO	DETALLE_PROYECTO	DETALLE_PROYECTO	DETALLE_PROYECTO	DETALLE_PROYECTO	DETALLE_PROYECTO	DETALLE_PROYECTO	DETALLE_PROYECTO	DETALLE_PROYECTO
CLASIFICACION	SUBCLASIFICACION	INSTITUCION_EJECUTORA	NUMERO_PROYECTO	POBLACION_BENEFICARIA	MUJERES	HOMBRES	BENEFICIARIOS	METAS	TIPO_GEOREFERENCIA	GEOREFERENCIAS
Transportes y vialidades	Sin identificar	H AYUNTAMIENTO DE TECOMAN	61662	N	0	0	126	{meta1: {unidad_medida:Metros Cuadrados, meta:1.0, meta_modificada:300.0}}	1	{geo1: {cve_municipio:9, localidad:18, direccion:CALLE MIGUEL HIDALGO PUEBLO CALLEJONES, 28940 CALLEJONES, TECOMÁN COLIMA ENTRE CALLE FRANCISCO I MADERO Y CALLE INDEPENDENCIA, CALLE FRANCISCO VILLA LA OBRA CONSISTE EN MEJORAR LOS EMPEDRADOS EXISTENTES EN LOS TRAMOS DE LA CALLE INDEPENDENCIA ENFRENT, lon:-103.6335862, lat:18.81443142}}
Agua y saneamiento	Sin identificar	COMISIÓN DE AGUA POTABLE Y ALCANTARILLADO DE TECOMÁN CONVENIO AYUNTAMIENTO	179836	N	0	0	7002	{meta1: {unidad_medida:Otros, meta:1.0, meta_modificada:1.0}}	1	{geo1: {cve_municipio:9, localidad:25, direccion:AVENIDA PINO SUAREZ PUEBLO CERRO DE ORTEGA, 28900CERRO DE ORTEGA, TECOMÁN COLIMA ENTRE CALLE BALVINO DAVALOS Y CALLE REY COLIMAN, CALLE VALENTIN GOMEZ FARIAS EL POZO SE UBICA A UNA CUADRA DE LA CANCHA TECHADA POR LA AV. PINO SUAREZ, lon:-103.72067057, lat:18.75068747}}
Otros Proyectos	Sin identificar	H AYUNTAMIENTO DE TECOMAN	313885	S	231	189	0	{meta1: {unidad_medida:Otros, meta:200.0, meta_modificada:200.0}}	1	{geo1: {cve_municipio:9, localidad:1, direccion:CALLE ABASOLO COLONIA LA UNIÓN, 28130 TECOMÁN, TECOMÁN COLIMA ENTRE CALLE FERNANDO MONTES DE OCA Y CALLE AGUSTIN MELGAR, CALLE LIBERTAD ES LA CASA EJIDAL DE TECOMAN E ESPALDAS DE LA ENTRADA DE LA CENTRAL DE AUTOBUSES, lon:-103.88056363, lat:18.9134628}}
Agua y saneamiento	Sin identificar	H AYUNTAMIENTO DE TECOMAN	421993	S	180	147	0	{meta1: {unidad_medida:Metros lineales, meta:412.1, meta_modificada:412.1}}	1	{geo1: {cve_municipio:9, localidad:1, direccion:CALLE APOLONIO CONTRERAS COLONIA TUXPAN, 28190 TECOMÁN, TECOMÁN COLIMA ENTRE AVENIDA DE LOS MAESTROS Y CALLE ANTONIO VAZQUEZ JASSO, CALLE TUXPAN ES LA SEGUNDA CALLE DESPUES DE LA BODEGUITA AURRERA EN LA COLONIA, lon:-103.87715744, lat:18.89617594}}
Agua y saneamiento	Sin identificar	H AYUNTAMIENTO DE TECOMAN	422223	S	46	38	0	{meta1: {unidad_medida:Metros lineales, meta:180.0, meta_modificada:180.0}}	1	{geo1: {cve_municipio:9, localidad:1, direccion:CALLE MORELOS COLONIA TECOMÁN CENTRO, 28100 TECOMÁN, TECOMÁN COLIMA ENTRE AVENIDA ALLENDE Y CALLE GRISELDA ALVAREZ, CALLE MEDELLIN LA OBRA SE ENCUENTRA UBICADA EN LA COLONIA CENTRO A UNA CUADRA DEL ANDADOR LOPEZ MATEOS, lon:-103.87404542, lat:18.91227231}}
Agua y saneamiento	Sin identificar	H AYUNTAMIENTO DE TECOMAN	422171	S	60	49	0	{meta1: {unidad_medida:Metros lineales, meta:203.5, meta_modificada:203.5}}	1	{geo1: {cve_municipio:9, localidad:1, direccion:CALLE USUMACINTA Y RIO BALSAS COLONIA INDECO, 28170 TECOMÁN, TECOMÁN COLIMA ENTRE CALLE RIO BALSAS Y CALLE RIO PAPALOAPAN, ANDADOR SEIS LA OBRA SE ENCUENTRA A UN COSTADO Y EN FORMA PERPENDICULAR A LA IGLESIA DIVINO ROSTRO D E LA C, lon:-103.89053643, lat:18.9046203}}
Transportes y vialidades	Sin identificar	H AYUNTAMIENTO DE TECOMAN	223096	N	0	0	176	{meta1: {unidad_medida:Metros Cuadrados, meta:347.25, meta_modificada:347.25}}	1	{geo1: {cve_municipio:9, localidad:17, direccion:CALLE IGNACIO ZARAGOZA PUEBLO CALERAS, 28930CALERAS, TECOMÁN COLIMA ENTRE CALLE FRANCISCO I MADERO Y CALLE 16 DE SEPTIEMBRE, CALLE FRANCISCO VELASCO CURIEL LA CALLE QUE SE ARREGLO ES LA DE LA ESCUELA YA QUE SE ENCHARCABA, lon:-103.8789547, lat:18.9944364}}
Transportes y vialidades	Sin identificar	H AYUNTAMIENTO DE TECOMAN	422492	S	129	106	0	{meta1: {unidad_medida:Metros Cuadrados, meta:3035.9, meta_modificada:3035.9}}	1	{geo1: {cve_municipio:9, localidad:80, direccion:AVENIDA AMERICAS PUEBLO ESTACIÓN MADRID, 28910 MADRID, TECOMÁN COLIMA ENTRE CALLE URUGUAY Y CALLE MEXICO, CALLE ECUADOR LA OBRA SE ENCUENTRA EN CALLE DE ACCESO PRINCIPAL DE LA COMUNIDAD LA CUAL ES LA AV. AMERICAS DE CALLE URUGUAY, lon:-103.86957612, lat:19.0837741}}
Otros Proyectos	Sin identificar	H AYUNTAMIENTO DE TECOMAN	422769	N	0	0	0	{meta1: {unidad_medida:Vehiculos, meta:1.0, meta_modificada:1.0}}	1	{geo1: {cve_municipio:9, localidad:1, direccion:DADO QUE ES GASTO INDIRECTO EL PROYECTO SE UBICA EN LA CABECERA MUNICIPAL, lon:-103.873548, lat:18.910503}}


 H. AYUNTAMIENTO DE
 TECOMAN, COL.

DESTINO DEL GASTO

Reporte de la página de la Secretaría de Hacienda y Crédito Público en el apartado de Seguimiento de los Recursos Federales Transferidos (SRFT)

DETALLE_PROYECTO	DETALLE_PROYECTO	DETALLE_PROYECTO	DETALLE_PROYECTO	DETALLE_PROYECTO	DETALLE_PROYECTO	DETALLE_PROYECTO	DETALLE_PROYECTO	DETALLE_PROYECTO	DETALLE_PROYECTO	DETALLE_PROYECTO
CLASIFICACION	SUBCLASIFICACION	INSTITUCION_EJECUTORA	NUMERO_PROYECTO	POBLACION_BENEFICARIA	MUJERES	HOMBRES	BENEFICIARIOS	METAS	TIPO_GEOREFERENCIA	GEOREFERENCIAS
PRODIM	Sin identificar	H AYUNTAMIENTO DE TECOMAN	419670	N	0	0	0	{meta1: {unidad_medida:Lote, meta:1.0, meta_modificada:1.0}}	1	{geo1: {cve_municipio:9, localidad:1, direccion:DADO QUE ES PRODIM EL PROYECTO SE UBICA EN LA CABECERA MUNICIPAL, lon:-103.873548, lat:18.910503}}
Transportes y vialidades	Sin identificar	H AYUNTAMIENTO DE TECOMAN	61668	N	0	0	126	{meta1: {unidad_medida:Metros Cuadrados, meta:1.0, meta_modificada:300.0}}	1	{geo1: {cve_municipio:9, localidad:11, direccion:AVENIDA PLAYA DEL ORO PUEBLO SANTA ROSA RUIZ CORTINEZ, 28934 COLONIA BAYARDO, TECOMÁN COLIMA ENTRE CALLE LAZARO CARDENAS Y CALLE 5 DE MAYO, CALLE LUIS EHCHEVERRIA LA OBRA CONSISTE EN MEJORAMIENTO AL EMPEDRADO EXISTENTE EN VARIAS CRUCES DE LA COUNIDAD, lon:-103.9384828, lat:18.94151556}}
Asistencia Social	Sin identificar	H AYUNTAMIENTO DE TECOMAN	223112	N	0	0	252	{meta1: {unidad_medida:Otros, meta:4.2, meta_modificada:4.2}}	1	{geo1: {cve_municipio:9, localidad:17, direccion:CALLE IGNACIO ZARAGOZA PUEBLO CALERAS, 28930CALERAS, TECOMÁN COLIMA ENTRE CALLE FRANCISCO I MADERO Y CALLE 16 DE SEPTIEMBRE, CALLE FRANCISCO VELASCO CURIEL LA OBRA SE ENCUENTRA EN LA ESCUELA PRIMARIA EMILIANO ZAPATA DE LA COMUNIDAD ENCONTRANDOSE, lon:-103.87868324, lat:18.9947939}}
Agua y saneamiento	Sin identificar	H AYUNTAMIENTO DE TECOMAN	422138	S	111	91	0	{meta1: {unidad_medida:Metros lineales, meta:306.4, meta_modificada:306.4}}	1	{geo1: {cve_municipio:9, localidad:1, direccion:CALLE COLEGIO MILITAR COLONIA COFRADÍA DE JUÁREZ, 28120 TECOMÁN, TECOMÁN COLIMA ENTRE CALLE VERACRUZ Y CALLE GUADALAJARA, CALLE JAVIER MINA SE ENCUENTRA EN LA CALLE COLEGIO MILITAR ENTRE LAS CALLES VERACRUZ Y GUADALAJARA EN LA COL, lon:-103.87627729, lat:18.92651753}}
Agua y saneamiento	Sin identificar	H AYUNTAMIENTO DE TECOMAN	421936	S	37	30	0	{meta1: {unidad_medida:Metros lineales, meta:143.5, meta_modificada:143.5}}	1	{geo1: {cve_municipio:9, localidad:1, direccion:CALLE RIO YAQUI COLONIA INDECO, 28170 TECOMÁN, TECOMÁN COLIMA ENTRE CALLE RIO SOTO LA MARINA Y CALLE RIO GRUJALVA, CALLE LEONARDO B. GUTIERREZ ES LA SEGUNDA CUADRA PERPENDICULAR AL ENTRAR A LA COLONIA INDECO, lon:-103.89028431, lat:18.90650821}}
Urbanización	Sin identificar	H AYUNTAMIENTO DE TECOMAN	422452	S	1201	983	0	{meta1: {unidad_medida:Otros, meta:65.0, meta_modificada:65.0}}	1	{geo1: {cve_municipio:9, localidad:1, direccion:AVENIDA INSURGENTES - LOPEZ MATEOS COLONIA TECOMÁN CENTRO, 28100 TECOMÁN, TECOMÁN COLIMA ENTRE AVENIDA MARCIANO CABRERA Y CALLE LIBERTAD, AVENIDA LOPEZ MATEOS EL ALUMBRADO ES EN LA AVENIDA PRINCIPAL DE ACCESO A TECOMAN DESDE BODEG, lon:-103.87410585, lat:18.91171133}}
Agua y saneamiento	Sin identificar	H. AYUNTAMIENTO DE TECOMAN	CDI-001	S	1733	1418	0	{meta1: {unidad_medida:Piezas, meta:1.0, meta_modificada:1.0}}	1	{geo1: {cve_municipio:9, localidad:80, direccion:Calle Gral. Manuel Alvarez 200, Madrid, 28910 Madrid, Col., México, lon:-103.86920929, lat:19.08856225}}
Otros Proyectos	Sin identificar	H AYUNTAMIENTO DE TECOMAN	61653	N	0	0	420	{meta1: {unidad_medida:Metros Cuadrados, meta:1.0, meta_modificada:40.0}}	1	{geo1: {cve_municipio:9, localidad:1, direccion:CALLEJON CAMINO SACACOSECHAS EJIDO , 00000 TECOMÁN, TECOMÁN COLIMA ENTRE CAMINO CAMINO SACACOSECHAS Y CAMINO CAMINO SACACOSECHAS, CAMINO CAMINO SACACOSECHAS CAMINO A LA GALERA CAMINO A CALERAS, CAMINO A MADRID, CAMINO AL AGUACATE, CAMINO AL CHICAL,CA, lon:-103.8944304, lat:18.91662739}}
Agua y saneamiento	Sin identificar	COMISIÓN DE AGUA POTABLE Y ALCANTARILLADO DE TECOMÁN CONVENIO AYUNTAMIENTO	180071	N	0	0	3498	{meta1: {unidad_medida:Otros, meta:1.0, meta_modificada:1.0}}	1	{geo1: {cve_municipio:9, localidad:80, direccion:CALLE CARRETERA MADRID A JALA PUEBLO ESTACIÓN MADRID, 28910MADRID, TECOMÁN COLIMA ENTRE CALLE CARRETERA MADRID A JALA Y CALLE CARRETERA MADRID A JALA, CALLE CARRETERA MADRID A JALA SE ENCUENTRA POR EL CAMINO A LA CRUZ POR LA CARRETERA MADRID A JA, lon:-103.88212886, lat:19.08827915}}

AYUNTAMIENTO
DE
TECOMAN, COL.

DESTINO DEL GASTO

Reporte de la página de la Secretaría de Hacienda y Crédito Público en el apartado de Seguimiento de los Recursos Federales Transferidos (SRFT)

DETALLE_PROYECTO	DETALLE_PROYECTO	DETALLE_PROYECTO	DETALLE_PROYECTO	DETALLE_PROYECTO	DETALLE_PROYECTO	DETALLE_PROYECTO	DETALLE_PROYECTO	DETALLE_PROYECTO	DETALLE_PROYECTO	DETALLE_PROYECTO
CLASIFICACION	SUBCLASIFICACION	INSTITUCION_EJECUTORA	NUMERO_PROYECTO	POBLACION_BENEFICARIA	MUJERES	HOMBRES	BENEFICIARIOS	METAS	TIPO_GEOREFERENCIAL	GEOREFERENCIAS
PRODIM	Sin identificar	H AYUNTAMIENTO DE TECOMAN	419782	N	0	0	0	{meta1: {unidad_medida:Lote, meta:1.0, meta_modificada:1.0}}	1	{geo1: {cve_municipio:9, localidad:1, direccion:DADO QUE ES PRODIM EL PROYECTO SE UBICA EN LA CABECERA MUNICIPAL, lon:-103.873548, lat:18.910503}}
Agua y saneamiento	Sin identificar	H AYUNTAMIENTO DE TECOMAN	421812	S	162	132	0	{meta1: {unidad_medida:Metros lineales, meta:465.2, meta_modificada:465.2}}	1	{geo1: {cve_municipio:9, localidad:1, direccion:CALLE GUILLERMO PRIETO COLONIA TEPEYAC, 28110 TECOMÁN, TECOMÁN COLIMA ENTRE AVENIDA RODOLFO CHAVEZ CARRILLO Y CALLE CAMPO AEREO, AVENIDA ESTEBAN GARCIA LA OBRA SE UBICA A UN COSTADO DE LA ESCUELA PRIMARIA IGNACIO ALLENDE EN LA COL, lon:-103.88075212, lat:18.92337636}}
Educación	Sin identificar	H AYUNTAMIENTO DE TECOMAN	422321	S	347	284	0	{meta1: {unidad_medida:Metros Cuadrados, meta:600.0, meta_modificada:600.0}}	1	{geo1: {cve_municipio:9, localidad:1, direccion:CALLE GUILLERMO PRIETO COLONIA TEPEYAC, 28110 TECOMÁN, TECOMÁN COLIMA ENTRE AVENIDA RODOLFO CHAVEZ CARRILLO Y CALLE MANUEL GUDIÑO, AVENIDA ESTEBAN GARCIA LA ESCUELA SE ENCUENTRA A UNA CUADRA DEL POLIDEPORTIVO Y CANCHA DE FUTBOL RA, lon:-103.88055656, lat:18.92355941}}
Agua y saneamiento	Sin identificar	H AYUNTAMIENTO DE TECOMAN	422027	S	42	34	0	{meta1: {unidad_medida:Metros lineales, meta:156.65, meta_modificada:156.65}}	1	{geo1: {cve_municipio:9, localidad:11, direccion:CALLE BELICE COLONIA BAYARDO, 28934 COLONIA BAYARDO, TECOMÁN COLIMA ENTRE CALLE NICARAGUA Y CALLE CHILE, CALLE ELIAS LOZANO SE ENCUENTRA A UNA CUADRA DEL CENTRO COMUNITARIO DE LA COLONIA SAN MARTIN, lon:-103.9196374, lat:18.94663621}}
Educación	Sin identificar	H AYUNTAMIENTO DE TECOMAN	179092	N	0	0	42	{meta1: {unidad_medida:Metros lineales, meta:10.0, meta_modificada:10.0}}	1	{geo1: {cve_municipio:9, localidad:495, direccion:CALLE CARRETERA PLAYA EL REAL COLONIA EL REAL, 28937EL REAL, TECOMÁN COLIMA ENTRE CALLE PLAYA EL REAL Y CALLE PLAYA EL REAL, CALLE PLAYA EL REAL LA OBRA SE ENCUENTRA EN LA ESCUAL PRIMARIA EN CARRETERA PLAYA EL REAL SE ENCUENTRA ANTES DE LA DESVIA, lon:-103.94684093, lat:18.84266557}}
Agua y saneamiento	Sin identificar	H AYUNTAMIENTO DE TECOMAN	313815	S	111	91	0	{meta1: {unidad_medida:Metros lineales, meta:233.56, meta_modificada:233.56}}	1	{geo1: {cve_municipio:9, localidad:1, direccion:CALLE ANTONIO BARBOSA HELTH COLONIA PONCIANO ARRIAGA, 28160 TECOMÁN, TECOMÁN COLIMA ENTRE CALLE JUAN OSEGUERA VELAZQUEZ Y CALLE CERRADA, CALLE PROLONGACION TORRES QUINTERO LA OBRA SE ENCUENTRA A ESPALDAS DE PANTEON VIEJO INICIA EN, lon:-103.86633264, lat:18.91013719}}
Educación	Sin identificar	H AYUNTAMIENTO DE TECOMAN	422289	S	347	284	0	{meta1: {unidad_medida:Metros Cuadrados, meta:55.0, meta_modificada:55.0}}	1	{geo1: {cve_municipio:9, localidad:1, direccion:CALLE RIO PAPALOAPAN COLONIA LIBERTAD, 28170 TECOMÁN, TECOMÁN COLIMA ENTRE CALLE TECUANILLO Y CALLE GUAYABAL, CALLE RIO BALSAS ES LA PRIMARIA QUE SE ENCUENTRA A UN COSTADO DEL JARDIN DE LA COLONIA LIBERTAD LA CUAL SE LLAMA DEL MIS, lon:-103.8901675, lat:18.90167284}}
Transportes y vialidades	Sin identificar	H AYUNTAMIENTO DE TECOMAN	422562	S	35	28	0	{meta1: {unidad_medida:Metros Cuadrados, meta:1453.4, meta_modificada:1453.4}}	1	{geo1: {cve_municipio:9, localidad:28, direccion:CALLE BENITO JUAREZ PUEBLO COFRADÍA DE MORELOS, 28935 COFRADÍA DE MORELOS, TECOMÁN COLIMA ENTRE CALLE PIPILA Y CALLE MIGUEL HIDALGO, CALLE MORELOS EL TRAMO SE ENCUENTRA EN LA ENTRADA DE LA UNIDAD DEPORTIVA DE LA COMUNIDAD Y ESTA L, lon:-103.83449897, lat:18.86561176}}
Agua y saneamiento	Sin identificar	H. AYUNTAMIENTO DE TECOMAN	CDI-002	S	300	246	0	{meta1: {unidad_medida:Metros lineales, meta:1800.0, meta_modificada:1800.0}}	1	{geo1: {cve_municipio:9, localidad:30, direccion:Unnamed Road, Colima, México, lon:-103.94654274, lat:18.8826556}}



DESTINO DEL GASTO

Reporte de la página de la Secretaría de Hacienda y Crédito Público en el apartado de Seguimiento de los Recursos Federales Transferidos (SRFT)

DETALLE_PROYECTO	DETALLE_PROYECTO	AVANCE_FINANCIERO	AVANCE_FINANCIERO	AVANCE_FINANCIERO	AVANCE_FINANCIERO	AVANCE_FINANCIERO	AVANCE_FINANCIERO	AVANCE_FINANCIERO	AVANCES_FISICOS	FOTOS	ESTATUS	FLUJO
FECHA_INICIO	FECHA_TERMINO	RECAUDADO	COMPROMETIDO	DEVENGADO	EJERCIDO	PAGADO	CONTRATOS	AVANCES_FISICOS	CARPETA_FOTOS	ESTATUS	FLUJO	
28-05-2018	15-10-2018	199997.82	199997.82	199997.82	199997.82	199997.82	{ctto1: {tipo_obra:Obra, numero_contrato:OPTEC-FAIS-033-2018, contratista:ARKONCRETO CONSTRUCCIONES SA DE CV, convocante:MUNICIPIO DE TECOMAN, COL., monto:199997.82, importe_modificado:200000.0}}	{meta1: {unidad_medida:Metros Cuadrados, avance:729.0}}	{1223723/proyecto_FIN, 1223723/proyecto_PROC ESO, 1223723/proyecto_INICIO}	En Ejecución	Validado avances	
20-03-2018	15-10-2018	409749.99	409749.99	409749.99	409749.99	409749.99	{ctto1: {tipo_obra:Obra, numero_contrato:OPTEC-FAIS-019-2018, contratista:JUAN CARLOS LOZANO SALAZAR, convocante:Municipio de tecoman, Col., monto:409749.99, importe_modificado:410000.0}}	{meta1: {unidad_medida:Metros Cuadrados, avance:93.18}}	{1223862/proyecto_INICIO, 1223862/proyecto_PROC ESO, 1223862/proyecto_FIN}	En Ejecución	Validado avances	
20-03-2018	15-10-2018	692287.27	692287.27	692287.27	692287.27	692287.27	{ctto1: {tipo_obra:Obra, numero_contrato:OPTEC-FAIS-010-2018, contratista:CONSTRUCCIONES ALTERRA DE TECOMAN, S.A. DE C.V., convocante:Municipio de tecoman, Col., monto:692287.27, importe_modificado:693000.0}}	{meta1: {unidad_medida:Metros Cuadrados, avance:241.0}}	{1223871/proyecto_INICIO, 1223871/proyecto_PROC ESO, 1223871/proyecto_FIN}	En Ejecución	Validado avances	
20-03-2018	15-10-2018	200000	200000	200000	200000	200000	{ctto1: {tipo_obra:Obra, numero_contrato:OPTEC-FAIS-002-2018, contratista:CORPORATIVO CONSTRUCTOR DE LA COSTA, S.A. DE C.V., convocante:Municipio de tecoman, Col, monto:200000.0, importe_modificado:200000.0}}	{meta1: {unidad_medida:Metros Cuadrados, avance:1.0}}	{1223872/proyecto_INICIO, 1223872/proyecto_FIN, 1223872/proyecto_PROC ESO}	En Ejecución	Validado avances	
20-03-2018	15-10-2018	299152.83	299152.83	299152.83	299152.83	299152.83	{ctto1: {tipo_obra:Obra, numero_contrato:OPTEC-FAIS-016-2018, contratista:Roberto Cesar Flores Galvan, convocante:Municipio de tecoman, Col., monto:299152.83, importe_modificado:300000.0}}	{meta1: {unidad_medida:Metros Cuadrados, avance:102.0}}	{1223885/proyecto_INICIO, 1223885/proyecto_PROC ESO, 1223885/proyecto_FIN}	En Ejecución	Validado avances	
01-08-2018	31-12-2018	1025000	1025000	1025000	1025000	1025000	Sin contratos nuevos en el trimestre	{meta1: {unidad_medida:Metros Cuadrados, avance:357.0}}	{1309049/proyecto_INICIO, 1309049/proyecto_FIN, 1309049/proyecto_PROC ESO}	En Ejecución	Validado avances	
20-03-2018	15-10-2018	534529.67	534529.67	534529.67	534529.67	534529.67	{ctto1: {tipo_obra:Obra, numero_contrato:OPTEC-FAIS-006-2018, contratista:Tecnologia Especializada en Equipos Rotativos S.A. de C.V., convocante:Municipio de tecoman, Col, monto:534529.67, importe_modificado:535000.0}}	{meta1: {unidad_medida:Metros Cuadrados, avance:230.0}}	{1223865/proyecto_INICIO, 1223865/proyecto_FIN, 1223865/proyecto_PROC ESO, 1223865/proyecto_FIN}	En Ejecución	Validado avances	
20-03-2018	15-10-2018	299652.33	299652.33	299652.33	299652.33	299652.33	{ctto1: {tipo_obra:Obra, numero_contrato:OPTEC-FAIS-020/021/022/023-2018, contratista:CONSTRUCCIONES ALTERRA DE TECOMAN, S.A. DE C.V., convocante:Municipio de tecoman, Col., monto:299652.33, importe_modificado:300000.0}}	{meta1: {unidad_medida:Metros Cuadrados, avance:107.0}}	{1223901/proyecto_INICIO, 1223901/proyecto_PROC ESO, 1223901/proyecto_FIN}	En Ejecución	Validado avances	
23-07-2018	15-10-2018	899247.9	899247.9	899247.9	899247.9	899247.9	Sin contratos nuevos en el trimestre	{meta1: {unidad_medida:Metros lineales, avance:2222.0}}	{1308615/proyecto_INICIO, 1308615/proyecto_FIN, 1308615/proyecto_PROC ESO, 1308615/proyecto_FIN}	En Ejecución	Validado avances	



DESTINO DEL GASTO

Reporte de la página de la Secretaría de Hacienda y Crédito Público en el apartado de Seguimiento de los Recursos Federales Transferidos (SRFT)

DETALLE_PROYECTO	DETALLE_PROYECTO	AVANCE_FINANCIERO	AVANCE_FINANCIERO	AVANCE_FINANCIERO	AVANCE_FINANCIERO	AVANCE_FINANCIERO	AVANCE_FINANCIERO	AVANCE_FINANCIERO	AVANCES_FISICOS	FOTOS	ESTATUS	FLUJO
FECHA_INICIO	FECHA_TERMINO	RECAUDADO	COMPROMETIDO	DEVENGADO	EJERCIDO	PAGADO	CONTRATOS	AVANCES_FISICOS	CARPETA_FOTOS	ESTATUS	FLUJO	
03-09-2018	15-10-2018	1048221.99	1048221.99	1048221.99	1048221.99	1048221.99	{ctto1: {tipo_obra:Obra, numero_contrato:OPTEC-FAIS-057-2018, contratista:JUAN CARLOS LOZANO SALAZAR, convocante:MUNICIPIO DE TECOMAN, COL., monto:1048221.99, importe_modificado:1048422.67}}	{meta1: {unidad_medida:Metros lineales, avance:410.0}}	{1326686/proyecto_PROC ESO, 1326686/proyecto_FIN, 1326686/proyecto_INICIO}	En Ejecución	Validado avances	
02-05-2018	29-12-2018	12046.71	12046.71	12046.71	12046.71	12046.71	Sin contratos nuevos en el trimestre	{meta1: {unidad_medida:Otros, avance:50.0}}	{1392685/proyecto_INICIO, 1392685/proyecto_PROC ESO, 1392685/proyecto_FIN}	En Ejecución	Validado avances	
16-10-2018	31-12-2018	60000	60000	60000	60000	60000	Sin contratos nuevos en el trimestre	{meta1: {unidad_medida:Otros, avance:1.0}}	{1473676/proyecto_INICIO, 1473676/proyecto_FIN, 1473676/proyecto_PROC ESO}	En Ejecución	Validado avances	
14-05-2018	15-10-2018	99761.33	99761.33	99761.33	99761.33	99761.33	{ctto1: {tipo_obra:Obra, numero_contrato:OPTEC-FAIS-020/021/022/(023-2018, contratista:CONSTRUCCIONES ALTERRA DE TECOMAN, S.A. DE C.V., convocante:Municipio de tecoman, Col., monto:99761.33, importe_modificado:100000.0}}	{meta1: {unidad_medida:Metros Cuadrados, avance:98.0}}	{1223900/proyecto_INICIO, 1223900/proyecto_FIN, 1223900/proyecto_PROC ESO}	En Ejecución	Validado avances	
20-03-2018	15-10-2018	269749.42	269749.42	269749.42	269749.42	269749.42	{ctto1: {tipo_obra:Obra, numero_contrato:OPTEC-FAIS-020/(021/022/023-2018, contratista:CONSTRUCCIONES ALTERRA DE TECOMAN, S.A. DE C.V., convocante:Municipio de tecoman, Col, monto:269749.42, importe_modificado:270000.0}}	{meta1: {unidad_medida:Metros Cuadrados, avance:89.0}}	{1223902/proyecto_PROC ESO, 1223902/proyecto_INICIO, 1223902/proyecto_FIN}	En Ejecución	Validado avances	
01-01-2018	01-12-2018	1978000	1978000	1978000	1978000	1978000	{ctto1: {tipo_obra:Obra, numero_contrato:OPTEC-PRODER-035-2018, contratista:JUAN CARLOS LOZANO SALAZAR, convocante:MUNICIPIO DE TECOMAN, COL., monto:1973934.07, importe_modificado:1978000.0}}	{meta1: {unidad_medida:Metros Cuadrados, avance:700.0}}	{1274987/proyecto_INICIO, 1274987/proyecto_PROC ESO, 1274987/proyecto_FIN}	En Ejecución	Validado avances	
25-06-2018	15-10-2018	535218.73	535218.73	535218.73	535218.73	535218.73	{ctto1: {tipo_obra:Obra, numero_contrato:OPTEC-FAIS-044-2018, contratista:Roberto Cesar Flores Galvan, convocante:MUNICIPIO DE TECOMAN, COL., monto:535218.73, importe_modificado:535383.21}}	{meta1: {unidad_medida:Metros lineales, avance:139.7}}	{1308993/proyecto_PROC ESO, 1308993/proyecto_FIN, 1308993/proyecto_INICIO}	En Ejecución	Validado avances	
11-06-2018	15-10-2018	349889.64	349889.64	349889.64	349889.64	349889.64	{ctto1: {tipo_obra:Obra, numero_contrato:OPTEC-FAIS-037-2018, contratista:Roberto Cesar Flores Galvan, convocante:MUNICIPIO DE TECOMAN, COL., monto:349889.64, importe_modificado:350000.0}}	{meta1: {unidad_medida:Metros lineales, avance:332.0}}	{1315748/proyecto_INICIO, 1315748/proyecto_FIN, 1315748/proyecto_PROC ESO}	En Ejecución	Validado avances	
02-05-2018	29-12-2018	34433.71	34433.71	34433.71	34433.71	34433.71	Sin contratos nuevos en el trimestre	{meta1: {unidad_medida:Otros, avance:50.0}}	{1392684/proyecto_INICIO, 1392684/proyecto_FIN, 1392684/proyecto_PROC ESO}	En Ejecución	Validado avances	

PLANEACION Y DESARROLLO
MUNICIPIO DE TECOMAN, COL.
AYUNTAMIENTO
TECOMAN, COL.

DESTINO DEL GASTO

Reporte de la página de la Secretaría de Hacienda y Crédito Público en el apartado de Seguimiento de los Recursos Federales Transferidos (SRFT)

DETALLE_PROYECTO	DETALLE_PROYECTO	AVANCE_FINANCIERO	AVANCE_FINANCIERO	AVANCE_FINANCIERO	AVANCE_FINANCIERO	AVANCE_FINANCIERO	AVANCE_FINANCIERO	AVANCE_FINANCIERO	AVANCES_FISICOS	FOTOS	ESTATUS	FLUJO
FECHA_INICIO	FECHA_TERMINO	RECAUDADO	COMPROMETIDO	DEVENGADO	EJERCIDO	PAGADO	CONTRATOS	AVANCES_FISICOS	CARPETA_FOTOS	ESTATUS	FLUJO	
02-05-2018	29-12-2018	62086.47	62086.47	62086.47	62086.47	62086.47	Sin contratos nuevos en el trimestre	{meta1: {unidad_medida:Otros, avance:150.0}}	{1392686/proyecto_INICIO, 1392686/proyecto_FIN, 1392686/proyecto_PROCESO}	En Ejecución	Validado avances	
28-05-2018	15-10-2018	97522.46	97522.46	97522.46	97522.46	97522.46	{ctto1: {tipo_obra:Obra, numero_contrato:OPTEC-FAIS-032-2018, contratista:MARCO ANTONIO GONZALEZ VIRGEN, convocante:Municipio de tecoman, Col, monto:97522.46, importe_modificado:98000.0}}	{meta1: {unidad_medida:Metros Cuadrados, avance:95.0}}	{1223844/proyecto_FIN, 1223844/proyecto_PROCESO, 1223844/proyecto_INICIO}	En Ejecución	Validado avances	
01-06-2018	15-10-2018	400000	400000	400000	400000	400000	{ctto1: {tipo_obra:Servicios, numero_contrato:OM-RM/012/2018, contratista:MARCO ANTONIO PRECIADO CASTILLO, convocante:MUNICIPIO DE TECOMAN, COL., monto:399999.99, importe_modificado:400000.0}}	{meta1: {unidad_medida:Lote, avance:1.0}}	{1223879/proyecto_PROCESO, 1223879/proyecto_INICIO, 1223879/proyecto_FIN}	En Ejecución	Validado avances	
23-04-2018	15-10-2018	649997.82	649997.82	649997.82	649997.82	649997.82	{ctto1: {tipo_obra:Obra, numero_contrato:OPTEC-FAIS-013-2018, contratista:CONSTRUCCIONES Y SERVICIOS ALIANZA S.A. DE C.V, convocante:Municipio de tecoman, Col., monto:649997.82, importe_modificado:650000.0}}	{meta1: {unidad_medida:Metros Cuadrados, avance:260.0}}	{1223887/proyecto_INICIO, 1223887/proyecto_FIN, 1223887/proyecto_INICIO, 1223887/proyecto_PROCESO}	En Ejecución	Validado avances	
20-03-2018	15-10-2018	1099342.86	1099342.86	1099342.86	1099342.86	1099342.86	{ctto1: {tipo_obra:Obra, numero_contrato:OPTEC-PROII-008-2018, contratista:JUAN CARLOS LOZANO SALAZAR, convocante:MUNICIPIO DE TECOMAN, COL, monto:1099342.86, importe_modificado:1100000.0}}	{meta1: {unidad_medida:Metros Cuadrados, avance:1800.0}}	{1223888/proyecto_INICIO, 1223888/proyecto_PROCESO, 1223888/proyecto_FIN, 1223888/proyecto_PROCESO}	En Ejecución	Validado avances	
20-03-2018	15-10-2018	1249318.02	1249318.02	1249318.02	1249318.02	1249318.02	{ctto1: {tipo_obra:Obra, numero_contrato:OPTEC-PROII-007-2018, contratista:Hugo Cesar Barreto Ochoa, convocante:MUNICIPIO DE TECOMAN, COL., monto:1249318.02, importe_modificado:1250000.0}}	{meta1: {unidad_medida:Otros, avance:1.0}}	{1223903/proyecto_PROCESO, 1223903/proyecto_FIN, 1223903/proyecto_INICIO, 1223903/proyecto_FIN}	En Ejecución	Validado avances	
30-08-2018	15-10-2018	100000	100000	100000	100000	100000	Sin contratos nuevos en el trimestre	{meta1: {unidad_medida:Otros, avance:200.0}}	{1318071/proyecto_FIN, 1318071/proyecto_PROCESO, 1318071/proyecto_INICIO}	Cancelado	Cancelación validada	
18-06-2018	15-10-2018	59899.09	59899.09	59899.09	59899.09	59899.09	{ctto1: {tipo_obra:Obra, numero_contrato:OPTEC-FAIS-047-2018, contratista:Hugo Cesar Barreto Ochoa, convocante:MUNICIPIO DE TECOMAN, COL., monto:59899.09, importe_modificado:60000.0}}	{meta1: {unidad_medida:Otros, avance:1.0}}	{1326720/proyecto_FIN, 1326720/proyecto_PROCESO, 1326720/proyecto_INICIO}	En Ejecución	Validado avances	



DESTINO DEL GASTO

Reporte de la página de la Secretaría de Hacienda y Crédito Público en el apartado de Seguimiento de los Recursos Federales Transferidos (SRFT)

DETALLE_PR YECTO	DETALLE_PR YECTO	AVANCE_FINA NCIERO	AVANCE_FINA NCIERO	AVANCE_FINA NCIERO	AVANCE_FINA NCIERO	AVANCE_FINA NCIERO	AVANCE_FINANCIERO	AVANCES_FISICOS	FOTOS	ESTATUS	FLUJO
FECHA_INICI O	FECHA_TER MINO	RECAUDADO	COMPROMET IDO	DEVENGADO	EJERCIDO	PAGADO	CONTRATOS	AVANCES_FISICOS	CARPETA_FOTOS	ESTATUS	FLUJO
19-12-2018	31-12-2018	599866.17	599866.17	599866.17	599866.17	599866.17	{ctto1: {tipo_obra:Obra, numero_contrato:OPTEC-FAIS-058-2018, contratista:LUIS FERNANDO PEÑA GONZALEZ, convocante:MUNICIPIO DE TECOMAN, COL., monto:599866.17, importe_modificado:601299.22}}	{meta1: {unidad_medida:Metros lineales, avance:155.0}}	{1469588/proyecto_INICIO, 1469588/proyecto_FIN, 1469588/proyecto_PROCESO}	En Ejecución	Validado avances
20-03-2018	15-10-2018	292100.03	292100.03	292100.03	292100.03	292100.03	{ctto1: {tipo_obra:Obra, numero_contrato:OPTEC-FAIS-015-2018, contratista:PROTOARQ CONSTRUCCIONES S.A. DE C.V., convocante:Municipio de tecoman, Col., monto:292100.03, importe_modificado:292300.0}}	{meta1: {unidad_medida:Metros Cuadrados, avance:100.0}}	{1223866/proyecto_FIN, 1223866/proyecto_PROCESO, 1223866/proyecto_INICIO}	En Ejecución	Validado avances
01-06-2018	15-10-2018	375000	375000	375000	375000	375000	{ctto1: {tipo_obra:Obra, numero_contrato:OPTEC- PRODIM-001-2018, contratista:Hugo Cesar Barreto Ochoa, convocante:MUNICIPIO DE TECOMAN, COL., monto:375000.0, importe_modificado:375000.0}}	{meta1: {unidad_medida:Lote, avance:1.0}}	{1223874/proyecto_INICIO, 1223874/proyecto_PROCESO, 1223874/proyecto_FIN}	En Ejecución	Validado avances
21-05-2018	15-10-2018	399852	399852	399852	399852	399852	{ctto1: {tipo_obra:Obra, numero_contrato:OPTEC-FAIS-028-2018, contratista:CONSTRUCCIONES Y SERVICIOS ALIANZA S.A. DE C.V, convocante:MUNICIPIO DE TECOMAN, COL., monto:399852.0, importe_modificado:400000.0}}	{meta1: {unidad_medida:Otros, avance:1.0}}	{1307452/proyecto_INICIO, 1307452/proyecto_PROCESO, 1307452/proyecto_FIN}	En Ejecución	Validado avances
02-07-2018	15-10-2018	749899.72	749899.72	749899.72	749899.72	749899.72	{ctto1: {tipo_obra:Obra, numero_contrato:OPTEC-FAIS-049-2018, contratista:Jaime Alejandro Pizano Silva, convocante:MUNICIPIO DE TECOMAN,COL., monto:749899.72, importe_modificado:750000.0}}	{meta1: {unidad_medida:Metros Cuadrados, avance:1577.0}}	{1308460/proyecto_INICIO, 1308460/proyecto_FIN, 1308460/proyecto_PROCESO, 1308460/proyecto_INICIO}	En Ejecución	Validado avances
23-07-2018	15-10-2018	563545.59	563545.59	563545.59	563545.59	563545.59	{ctto1: {tipo_obra:Obra, numero_contrato:OPTEC-FAIS-056-2018, contratista:CONSTRUCCIONES ALTERRA DE TECOMAN, S.A. DE C.V, convocante:MUNICIPIO DE TECOMAN, COL., monto:563545.59, importe_modificado:564495.89}}	{meta1: {unidad_medida:Metros lineales, avance:173.7}}	{1308691/proyecto_INICIO, 1308691/proyecto_FIN, 1308691/proyecto_PROCESO, 1308691/proyecto_FIN}	En Ejecución	Validado avances
14-05-2018	15-10-2018	1420266.57	1420266.57	1420266.57	1420266.57	1420266.57	{ctto1: {tipo_obra:Obra, numero_contrato:OPTEC-FAIS-025-2018, contratista:Jaime Alejandro Pizano Silva, convocante:Municipio de tecoman, Col., monto:1420266.57, importe_modificado:1425000.0}}	{meta1: {unidad_medida:Metros Cuadrados, avance:465.2}}	{1223849/proyecto_PROCESO, 1223849/proyecto_FIN, 1223849/proyecto_INICIO}	Cancelado	Cancelación validada
20-03-2018	31-12-2018	996000	996000	996000	996000	996000	{ctto1: {tipo_obra:Servicios, numero_contrato:OPTEC- SE-FAIS-001-2018, contratista:EG INGENIERIA CIVIL S.A. DE C.V., convocante:Municipio de tecoman, Col., monto:996000.0, importe_modificado:996000.0}}	{meta1: {unidad_medida:Otros, avance:1.0}}	{1223875/proyecto_INICIO, 1223875/proyecto_PROCESO, 1223875/proyecto_FIN}	En Ejecución	Validado avances
02-07-2018	15-10-2018	184899.24	184899.24	184899.24	184899.24	184899.24	{ctto1: {tipo_obra:Obra, numero_contrato:OPTEC-FAIS-050-2018, contratista:NORMA ALEJANDRA MOLINA HERNANDEZ, convocante:MUNICIPIO DE TECOMAN, COL., monto:184899.24, importe_modificado:185000.0}}	{meta1: {unidad_medida:Metros Cuadrados, avance:105.0}}	{1303753/proyecto_FIN, 1303753/proyecto_PROCESO, 1303753/proyecto_INICIO}	En Ejecución	Validado avances

SECRETARÍA DE HACIENDA Y CRÉDITO PÚBLICO
MUNICIPIO DE TECOMAN, COL.

DESTINO DEL GASTO

Reporte de la página de la Secretaría de Hacienda y Crédito Público en el apartado de Seguimiento de los Recursos Federales Transferidos (SRFT)

DETALLE_PROYECTO	DETALLE_PROYECTO	AVANCE_FINANCIERO	AVANCE_FINANCIERO	AVANCE_FINANCIERO	AVANCE_FINANCIERO	AVANCE_FINANCIERO	AVANCE_FINANCIERO	AVANCE_FINANCIERO	AVANCES_FISICOS	FOTOS	ESTATUS	FLUJO
FECHA_INICIO	FECHA_TERMINO	RECAUDADO	COMPROMETIDO	DEVENGADO	EJERCIDO	PAGADO	CONTRATOS	CONTRATOS	AVANCES_FISICOS	CARPETA_FOTOS	ESTATUS	FLUJO
18-06-2018	15-10-2018	853399.87	853399.87	853399.87	853399.87	853399.87	{ctto1: {tipo_obra:Obra, numero_contrato:OPTEC-FAIS-040-2018, contratista:CORPORATIVO CONSTRUCTOR DE LA COSTA, S.A. DE C.V., convocante:MUNICIPIO DE TECOMAN, COL., monto:853399.87, importe_modificado:853500.0}}	{meta1: {unidad_medida:Metros lineales, avance:432.7}}	{1308464/proyecto_PROCESO, 1308464/proyecto_FIN, 1308464/proyecto_INICIO, 1308464/proyecto_PROCESO, 1308464/proyecto_INICIO}	En Ejecución	Validado avances	
18-06-2018	15-10-2018	499898.98	499898.98	499898.98	499898.98	499898.98	{ctto1: {tipo_obra:Obra, numero_contrato:OPTEC-FAIS-040-2018, contratista:CONSTRUCCIONES Y SERVICIOS ALIANZA S.A. DE C.V., convocante:MUNICIPIO DE TECOMAN, COL., monto:499898.98, importe_modificado:500000.0}}	{meta1: {unidad_medida:Metros Cuadrados, avance:825.0}}	{1308467/proyecto_INICIO, 1308467/proyecto_FIN, 1308467/proyecto_PROCESO}	En Ejecución	Validado avances	
20-03-2018	15-10-2018	1739109.99	1739109.99	1739109.99	1739109.99	1739109.99	{ctto1: {tipo_obra:Obra, numero_contrato:OPTEC-FAIS-018-2018, contratista:CORPORATIVO CONSTRUCTOR DE LA COSTA, S.A. DE C.V., convocante:Municipio de tecoman, Col., monto:1739109.99, importe_modificado:1740000.0}}	{meta1: {unidad_medida:Metros Cuadrados, avance:347.0}}	{1223868/proyecto_FIN, 1223868/proyecto_PROCESO, 1223868/proyecto_INICIO}	En Ejecución	Validado avances	
25-06-2018	15-10-2018	399444.33	399444.33	399444.33	399444.33	399444.33	{ctto1: {tipo_obra:Obra, numero_contrato:OPTEC-FAIS-043-2018, contratista:OSDY ALEJANDRO MEJIA GALLARDO, convocante:MUNICIPIO DE TECOMAN,COL., monto:399444.33, importe_modificado:400000.0}}	{meta1: {unidad_medida:Metros Cuadrados, avance:1117.0}}	{1308462/proyecto_FIN, 1308462/proyecto_PROCESO, 1308462/proyecto_INICIO}	En Ejecución	Validado avances	
02-07-2018	15-10-2018	352708.31	352708.31	352708.31	352708.31	352708.31	{ctto1: {tipo_obra:Obra, numero_contrato:OPTEC-FAIS-045-2018, contratista:CONSTRUCCIONES ALTERRA DE TECOMAN, S.A. DE C.V., convocante:MUNICIPIO DE TECOMAN, COL., monto:352708.31, importe_modificado:353096.77}}	{meta1: {unidad_medida:Metros lineales, avance:230.8}}	{1308463/proyecto_PROCESO, 1308463/proyecto_INICIO, 1308463/proyecto_FIN}	En Ejecución	Validado avances	
02-05-2018	29-12-2018	57744.98	57744.98	57744.98	57744.98	57744.98	Sin contratos nuevos en el trimestre	{meta1: {unidad_medida:Otros, avance:217.0}}	{1392688/proyecto_INICIO, 1392688/proyecto_PROCESO, 1392688/proyecto_FIN}	En Ejecución	Validado avances	
28-05-2018	15-10-2018	299797.02	299797.02	299797.02	299797.02	299797.02	{ctto1: {tipo_obra:Obra, numero_contrato:OPTEC-FAIS-031-2018, contratista:CONSTRUCCIONES ALTERRA DE TECOMAN, S.A. DE C.V., convocante:Municipio de tecoman, Col, monto:299797.02, importe_modificado:300000.0}}	{meta1: {unidad_medida:Metros Cuadrados, avance:417.0}}	{1223898/proyecto_INICIO, 1223898/proyecto_FIN, 1223898/proyecto_PROCESO}	En Ejecución	Validado avances	
14-05-2018	15-10-2018	449883.37	449883.37	449883.37	449883.37	449883.37	{ctto1: {tipo_obra:Obra, numero_contrato:OPTEC-FAIS-020/021/022/023-2018, contratista:CONSTRUCCIONES ALTERRA DE TECOMAN, S.A. DE C.V., convocante:Municipio de tecoman, Col, monto:449883.37, importe_modificado:450000.0}}	{meta1: {unidad_medida:Metros Cuadrados, avance:716.0}}	{1223899/proyecto_INICIO, 1223899/proyecto_FIN, 1223899/proyecto_PROCESO}	En Ejecución	Validado avances	
28-05-2018	15-10-2018	199884	199884	199884	199884	199884	{ctto1: {tipo_obra:Obra, numero_contrato:OPTEC-FAIS-034-2018, contratista:CONSTRUCCIONES ELÉCTRICAS DE TECOMÁN S.A. DE C.V., convocante:MUNICIPIO DE TECOMAN, COL., monto:199884.0, importe_modificado:200000.0}}	{meta1: {unidad_medida:Metros Cuadrados, avance:665.0}}	{1303170/proyecto_FIN, 1303170/proyecto_INICIO, 1303170/proyecto_PROCESO, 1303170/proyecto_FIN}	En Ejecución	Validado avances	

AYUNTAMIENTO DE TECOMAN, COL.

DESTINO DEL GASTO

Reporte de la página de la Secretaría de Hacienda y Crédito Público en el apartado de Seguimiento de los Recursos Federales Transferidos (SRFT)

DETALLE_PROYECTO	DETALLE_PROYECTO	AVANCE_FINANCIERO	AVANCE_FINANCIERO	AVANCE_FINANCIERO	AVANCE_FINANCIERO	AVANCE_FINANCIERO	AVANCE_FINANCIERO	AVANCE_FINANCIERO	AVANCES_FISICOS	FOTOS	ESTATUS	FLUJO
FECHA_INICIO	FECHA_TERMINO	RECAUDADO	COMPROMETIDO	DEVENGADO	EJERCIDO	PAGADO	CONTRATOS	CONTRATOS	AVANCES_FISICOS	CARPETA_FOTOS	ESTATUS	FLUJO
14-05-2018	15-10-2018	569999.93	569999.93	569999.93	569999.93	569999.93	{ctto1: {tipo_obra:Obra, numero_contrato:OPTEC-FAIS-022-2018, contratista:CONSTRUCCIONES Y SERVICIOS ALIANZA S.A. DE C.V., convocante:MUNICIPIO DE TECOMAN, COL., monto:569999.93, importe_modificado:570000.0}}	{meta1: {unidad_medida:Otros, avance:1.0}}	{1305131/proyecto_INICIO, 1305131/proyecto_PROCESO, 1305131/proyecto_FIN}	En Ejecución	Validado avances	
02-05-2018	29-12-2018	73471.35	73471.35	73471.35	73471.35	73471.35	Sin contratos nuevos en el trimestre	{meta1: {unidad_medida:Otros, avance:200.0}}	{1392687/proyecto_INICIO, 1392687/proyecto_FIN, 1392687/proyecto_PROCESO}	En Ejecución	Validado avances	
20-03-2018	15-10-2018	2200000	2200000	2200000	2200000	2200000	{ctto1: {tipo_obra:Obra, numero_contrato:OPTEC-FAIS-001-2018, contratista:JUAN CARLOS LOZANO SALAZAR, convocante:Municipio de tecoman, Col, monto:2200000.0, importe_modificado:2200000.0}}	{meta1: {unidad_medida:Metros Cuadrados, avance:186.0}}	{1223192/proyecto_FIN, 1223192/proyecto_PROCESO, 1223192/proyecto_INICIO}	Terminado	Validado avances	
28-05-2018	15-10-2018	70000	70000	70000	70000	70000	{ctto1: {tipo_obra:Obra, numero_contrato:OPTEC-FAIS-030-2018, contratista:NORMA ALEJANDRA MOLINA HERNANDEZ, convocante:Municipio de tecoman, Col, monto:70000.0, importe_modificado:70000.0}}	{meta1: {unidad_medida:Metros Cuadrados, avance:95.0}}	{1223889/proyecto_INICIO, 1223889/proyecto_PROCESO, 1223889/proyecto_FIN, 1223889/proyecto_PROCESO}	Terminado	Validado avances	
09-07-2018	15-10-2018	40709.4	40709.4	40709.4	40709.4	40709.4	{ctto1: {tipo_obra:Obra, numero_contrato:OPTEC-FAIS-055-2018-2, contratista:BARUC CONSTRUCCIONES S.A. DE C.V., convocante:MUNICIPIO DE TECOMAN, COL., monto:40592.39, importe_modificado:40709.4}}	{meta1: {unidad_medida:Metros lineales, avance:15.0}}	{1308514/proyecto_FIN, 1308514/proyecto_INICIO, 1308514/proyecto_PROCESO}	Terminado	Validado avances	
18-06-2018	07-07-2018	667216.58	667216.58	667216.58	667216.58	667216.58	{ctto1: {tipo_obra:Obra, numero_contrato:OPTEC-FAIS-041-2018, contratista:JUAN CARLOS LOZANO SALAZAR, convocante:MUNICIPIO DE TECOMAN, COL., monto:675283.1, importe_modificado:675383.21}}	{meta1: {unidad_medida:Metros lineales, avance:174.1}}	{1468742/proyecto_INICIO, 1468742/proyecto_FIN, 1468742/proyecto_PROCESO}	Terminado	Validado avances	
23-04-2018	25-05-2018	487683.46	487683.46	487683.46	487683.46	487683.46	{ctto1: {tipo_obra:Obra, numero_contrato:OPTEC-FAIS-005-2018, contratista:Grupo RYC Construcciones Integrales del Puerto SA de CV, convocante:Municipio de tecoman, Col, monto:487683.46, importe_modificado:489000.0}}	{meta1: {unidad_medida:Metros lineales, avance:174.8}}	{1475909/proyecto_INICIO, 1475909/proyecto_FIN, 1475909/proyecto_PROCESO}	Terminado	Validado avances	
21-05-2018	09-07-2018	1650371.82	1650371.82	1650371.82	1650371.82	1650371.82	{ctto1: {tipo_obra:Obra, numero_contrato:OPTEC-FAIS-024-2018, contratista:Jaime Alejandro Pizano Silva, convocante:Municipio de tecoman, Col., monto:1650371.82, importe_modificado:1660000.0}}	{meta1: {unidad_medida:Metros Cuadrados, avance:754.0}}	{1476244/proyecto_INICIO, 1476244/proyecto_PROCESO, 1476244/proyecto_FIN}	Terminado	Validado avances	
28-05-2018	16-06-2018	68823.7	68823.7	68823.7	68823.7	68823.7	{ctto1: {tipo_obra:Obra, numero_contrato:OPTEC-FAIS-029-2018, contratista:NORMA ALEJANDRA MOLINA HERNANDEZ, convocante:Municipio de tecoman, Col., monto:68823.7, importe_modificado:70000.0}}	{meta1: {unidad_medida:Metros Cuadrados, avance:111.23}}	{1476485/proyecto_INICIO, 1476485/proyecto_FIN, 1476485/proyecto_PROCESO}	Terminado	Validado avances	

SECRETARÍA DE HACIENDA Y CRÉDITO PÚBLICO
MUNICIPIO DE TECOMAN, COL.

DESTINO DEL GASTO

Reporte de la página de la Secretaría de Hacienda y Crédito Público en el apartado de Seguimiento de los Recursos Federales Transferidos (SRFT)

DETALLE_PROYECTO	DETALLE_PROYECTO	AVANCE_FINANCIERO	AVANCE_FINANCIERO	AVANCE_FINANCIERO	AVANCE_FINANCIERO	AVANCE_FINANCIERO	AVANCE_FINANCIERO	AVANCE_FINANCIERO	AVANCES_FISICOS	FOTOS	ESTATUS	FLUJO
FECHA_INICIO	FECHA_TERMINO	RECAUDADO	COMPROMETIDO	DEVENGADO	EJERCIDO	PAGADO	CONTRATOS	CONTRATOS	AVANCES_FISICOS	CARPETA_FOTOS	ESTATUS	FLUJO
23-04-2018	15-10-2018	100000	100000	100000	100000	100000	{ctto1: {tipo_obra:Obra, numero_contrato:OPTEC-FAIS-011-2018, contratista:Jaime Alejandro Pizano Silva, convocante:Municipio de tecoman, Col., monto:100000.0, importe_modificado:100000.0}}	{meta1: {unidad_medida:Metros Cuadrados, avance:300.0}}	{1223886/proyecto_INICIO, 1223886/proyecto_FIN, 1223886/proyecto_PROC ESO}	Terminado	Validado avances	
02-05-2018	29-12-2018	60000	60000	60000	60000	60000	Sin contratos nuevos en el trimestre	{meta1: {unidad_medida:Otros, avance:1.0}}	{1392690/proyecto_PROC ESO, 1392690/proyecto_INICIO, 1392690/proyecto_FIN}	Terminado	Validado avances	
01-09-2018	15-10-2018	100000	100000	100000	100000	100000	Sin contratos nuevos en el trimestre	{meta1: {unidad_medida:Otros, avance:200.0}}	{1413574/proyecto_INICIO, 1413574/proyecto_FIN, 1413574/proyecto_PROC ESO}	Terminado	Validado avances	
14-05-2018	27-06-2018	1379151.31	1379151.31	1379151.31	1379151.31	1379151.31	{ctto1: {tipo_obra:Obra, numero_contrato:OPTEC-FAIS-017-2018, contratista:CONSTRUCASDA SA DE CV, convocante:Municipio de tecoman, Col., monto:1379151.31, importe_modificado:1387000.0}}	{meta1: {unidad_medida:Metros lineales, avance:412.1}}	{1468636/proyecto_INICIO, 1468636/proyecto_FIN, 1468636/proyecto_PROC ESO}	Terminado	Validado avances	
11-06-2018	30-07-2018	3868456.36	3868456.36	3868456.36	3868456.36	3868456.36	{ctto1: {tipo_obra:Obra, numero_contrato:OPTEC-FAIS-036-2018, contratista:CONSTRUCCIONES Y SERVICIOS ALIANZA S.A. DE C.V., convocante:MUNICIPIO DE TECOMAN, COL., monto:3868456.36, importe_modificado:3900000.0}}	{meta1: {unidad_medida:Metros lineales, avance:180.0}}	{1468881/proyecto_FIN, 1468881/proyecto_INICIO, 1468881/proyecto_PROC ESO, 1468881/proyecto_INICIO}	Terminado	Validado avances	
03-07-2018	01-08-2018	780257.75	780257.75	780257.75	780257.75	780257.75	{ctto1: {tipo_obra:Obra, numero_contrato:OPTEC-FAIS-048-2018, contratista:CONDETO, SA DE CV, convocante:MUNICIPIO DE TECOMAN, COL., monto:780257.75, importe_modificado:780257.75}}	{meta1: {unidad_medida:Metros lineales, avance:203.5}}	{1476015/proyecto_INICIO, 1476015/proyecto_PROC ESO, 1476015/proyecto_INICIO, 1476015/proyecto_FIN}	Terminado	Validado avances	
15-06-2018	15-10-2018	100000	100000	100000	100000	100000	{ctto1: {tipo_obra:Obra, numero_contrato:OPTEC-FAIS-038-2018, contratista:Roberto Cesar Flores Galvan, convocante:MUNICIPIO DE TECOMAN, COL., monto:100000.0, importe_modificado:100000.0}}	{meta1: {unidad_medida:Metros Cuadrados, avance:347.25}}	{1318059/proyecto_INICIO, 1318059/proyecto_PROC ESO, 1318059/proyecto_FIN}	Terminado	Validado avances	
09-07-2018	07-08-2018	1598343.64	1598343.64	1598343.64	1598343.64	1598343.64	{ctto1: {tipo_obra:Obra, numero_contrato:OPTEC-FAIS-052-2018, contratista:CONSTRUCCIONES Y SERVICIOS ALIANZA S.A. DE C.V., convocante:MUNICIPIO DE TECOMAN, COL., monto:1598343.64, importe_modificado:1600000.0}}	{meta1: {unidad_medida:Metros Cuadrados, avance:3035.9}}	{1469157/proyecto_INICIO, 1469157/proyecto_FIN, 1469157/proyecto_PROC ESO}	Terminado	Validado avances	
20-03-2018	31-12-2018	82473.68	82473.68	82473.68	82473.68	82473.68	Sin contratos nuevos en el trimestre	{meta1: {unidad_medida:Vehiculos, avance:1.0}}	{1469532/proyecto_INICIO, 1469532/proyecto_FIN, 1469532/proyecto_PROC ESO}	Terminado	Validado avances	

SECRETARÍA DE HACIENDA Y CRÉDITO PÚBLICO
 DIRECCIÓN GENERAL DE PLANEACIÓN Y DESARROLLO
 AYUDA TÉCNICA
 TECOMAN, COL.

DESTINO DEL GASTO

Reporte de la página de la Secretaría de Hacienda y Crédito Público en el apartado de Seguimiento de los Recursos Federales Transferidos (SRFT)

DETALLE_PROYECTO	DETALLE_PROYECTO	AVANCE_FINANCIERO	AVANCE_FINANCIERO	AVANCE_FINANCIERO	AVANCE_FINANCIERO	AVANCE_FINANCIERO	AVANCE_FINANCIERO	AVANCE_FINANCIERO	AVANCES_FISICOS	FOTOS	ESTATUS	FLUJO
FECHA_INICIO	FECHA_TERMINO	RECAUDADO	COMPROMETIDO	DEVENGADO	EJERCIDO	PAGADO	CONTRATOS	CONTRATOS	AVANCES_FISICOS	CARPETA_FOTOS	ESTATUS	FLUJO
01-06-2018	31-12-2018	178384.88	178384.88	178384.88	178384.88	178384.88	Sin contratos nuevos en el trimestre	{meta1: {unidad_medida:Lote, avance:1.0}}	{1473376/proyecto_INICIO, 1473376/proyecto_FIN, 1473376/proyecto_PROC ESO}	Terminado	Validado avances	
23-04-2018	15-10-2018	100000	100000	100000	100000	100000	{ctto1: {tipo_obra:Obra, numero_contrato:OPTEC-FAIS-012-2018, contratista:Jaime Alejandro Pizano Silva, convocante:Municipio de tecoman, Col., monto:100000.0, importe_modificado:100000.0}}	{meta1: {unidad_medida:Metros Cuadrados, avance:300.0}}	{1223882/proyecto_FIN, 1223882/proyecto_INICIO, 1223882/proyecto_PROC ESO}	Terminado	Validado avances	
15-06-2018	15-10-2018	15000	15000	15000	15000	15000	{ctto1: {tipo_obra:Obra, numero_contrato:OPTEC-FAIS-038-2018-2, contratista:Roberto Cesar Flores Galvan, convocante:MUNICIPIO DE TECOMAN, COL., monto:14999.99, importe_modificado:15000.0}}	{meta1: {unidad_medida:Otros, avance:4.2}}	{1318063/proyecto_INICIO, 1318063/proyecto_PROC ESO, 1318063/proyecto_FIN}	Terminado	Validado avances	
09-07-2018	22-08-2018	1942826.99	1942826.99	1942826.99	1942826.99	1942826.99	{ctto1: {tipo_obra:Obra, numero_contrato:OPTEC-FAIS-051-2018, contratista:CONSTRUCASDA SA DE CV, convocante:MUNICIPIO DE TECOMAN, COL., monto:1942826.99, importe_modificado:2000000.0}}	{meta1: {unidad_medida:Metros lineales, avance:306.4}}	{1475980/proyecto_INICIO, 1475980/proyecto_FIN, 1475980/proyecto_PROC ESO}	Terminado	Validado avances	
21-05-2018	19-06-2018	448849.74	448849.74	448849.74	448849.74	448849.74	{ctto1: {tipo_obra:Obra, numero_contrato:OPTEC-FAIS-026-2018, contratista:OSDY ALEJANDRO MEJIA GALLARDO, convocante:Municipio de tecoman, Col., monto:448849.74, importe_modificado:454000.0}}	{meta1: {unidad_medida:Metros lineales, avance:143.5}}	{1468570/proyecto_PROC ESO, 1468570/proyecto_INICIO, 1468570/proyecto_FIN}	Terminado	Validado avances	
14-05-2018	11-06-2018	1557685.24	1557685.24	1557685.24	1557685.24	1557685.24	{ctto1: {tipo_obra:Obra, numero_contrato:OPTEC-FAIS-021-2018, contratista:CIS DEL PACIFICO S.A. DE C.V., convocante:Municipio de tecoman, Col., monto:1557685.24, importe_modificado:1560000.0}}	{meta1: {unidad_medida:Otros, avance:65.0}}	{1469106/proyecto_INICIO, 1469106/proyecto_PROC ESO, 1469106/proyecto_FIN, 1469106/proyecto_PROC ESO}	Terminado	Validado avances	
23-04-2018	21-07-2018	3747954.04	3747954.04	3747954.04	3747954.04	3747954.04	{ctto1: {tipo_obra:Obra, numero_contrato:OPTEC-PROII-007-2018-02, contratista:Hugo Cesar Barreto Ochoa, convocante:MUNICIPIO DE TECOMAN, COL, monto:3747954.04, importe_modificado:3747954.04}}	{meta1: {unidad_medida:Piezas, avance:1.0}}	{1494689/proyecto_FIN, 1494689/proyecto_PROC ESO, 1494689/proyecto_INICIO}	Terminado	Validado / Registrado avances	
23-04-2018	15-10-2018	987000	987000	987000	987000	987000	{ctto1: {tipo_obra:Obra, numero_contrato:OPTEC-FAIS-009-2018, contratista:Elva Ivett Cruz Sanchez, convocante:Municipio de tecoman, Col., monto:987000.0, importe_modificado:987000.0}}	{meta1: {unidad_medida:Metros Cuadrados, avance:40.0}}	{1223861/proyecto_PROC ESO, 1223861/proyecto_FIN, 1223861/proyecto_INICIO}	Terminado	Validado avances	
02-05-2018	29-12-2018	60000	60000	60000	60000	60000	Sin contratos nuevos en el trimestre	{meta1: {unidad_medida:Otros, avance:1.0}}	{1392691/proyecto_INICIO, 1392691/proyecto_PROC ESO, 1392691/proyecto_FIN}	Terminado	Validado avances	



 AYUNTAMIENTO DE TECOMAN, COL.

DESTINO DEL GASTO

Reporte de la página de la Secretaría de Hacienda y Crédito Público en el apartado de Seguimiento de los Recursos Federales Transferidos (SRFT)

DETALLE_PROYECTO	DETALLE_PROYECTO	AVANCE_FINANCIERO	AVANCE_FINANCIERO	AVANCE_FINANCIERO	AVANCE_FINANCIERO	AVANCE_FINANCIERO	AVANCE_FINANCIERO	AVANCE_FINANCIERO	AVANCES_FISICOS	FOTOS	ESTATUS	FLUJO
FECHA_INICIO	FECHA_TERMINO	RECAUDADO	COMPROMETIDO	DEVENGADO	EJERCIDO	PAGADO	CONTRATOS	AVANCES_FISICOS	CARPETA_FOTOS	ESTATUS	FLUJO	
01-06-2018	15-10-2018	33070.11	33070.11	33070.11	33070.11	33070.11	Sin contratos nuevos en el trimestre	{meta1: {unidad_medida:Lote, avance:1.0}}	{1466239/proyecto_INICIO, 1466239/proyecto_FIN, 1466239/proyecto_PROCESO}	Terminado	Validado avances	
14-05-2018	27-06-2018	1420266.57	1420266.57	1420266.57	1420266.57	1420266.57	{ctto1: {tipo_obra:Obra, numero_contrato:OPTEC-FAIS-025-2018, contratista:Jaime Alejandro Pizano Silva, convocante:Municipio de tecoman, Col., monto:1420266.57, importe_modificado:1425000.0}}	{meta1: {unidad_medida:Metros lineales, avance:465.2}}	{1468402/proyecto_PROCESO, 1468402/proyecto_FIN, 1468402/proyecto_INICIO}	Terminado	Validado avances	
21-05-2018	09-07-2018	1618992.74	1618992.74	1618992.74	1618992.74	1618992.74	{ctto1: {tipo_obra:Obra, numero_contrato:OPTEC-FAIS-023-2018, contratista:CORPORATIVO CONSTRUCTOR DE LA COSTA, S.A. DE C.V., convocante:Municipio de tecoman, Col., monto:1618992.74, importe_modificado:1620000.0}}	{meta1: {unidad_medida:Metros Cuadrados, avance:600.0}}	{1468972/proyecto_FIN, 1468972/proyecto_PROCESO, 1468972/proyecto_INICIO}	Terminado	Validado avances	
23-04-2018	25-05-2018	389987.57	389987.57	389987.57	389987.57	389987.57	{ctto1: {tipo_obra:Obra, numero_contrato:OPTEC-FAIS-004-2018, contratista:OSDY ALEJANDRO MEJIA GALLARDO, convocante:Municipio de tecoman, Col., monto:389987.57, importe_modificado:394000.0}}	{meta1: {unidad_medida:Metros lineales, avance:156.65}}	{1475875/proyecto_PROCESO, 1475875/proyecto_INICIO, 1475875/proyecto_FIN}	Terminado	Validado avances	
09-07-2018	15-10-2018	22134.75	22134.75	22134.75	22134.75	22134.75	{ctto1: {tipo_obra:Obra, numero_contrato:OPTEC-FAIS-054-2018-2, contratista:BARUC CONSTRUCCIONES S.A. DE C.V., convocante:MUNICIPIO DE TECOMAN, COL., monto:22109.95, importe_modificado:22134.75}}	{meta1: {unidad_medida:Metros lineales, avance:10.0}}	{1308499/proyecto_FIN, 1308499/proyecto_INICIO, 1308499/proyecto_PROCESO}	Terminado	Validado avances	
23-04-2018	15-10-2018	801513.97	801513.97	801513.97	801513.97	801513.97	{ctto1: {tipo_obra:Obra, numero_contrato:OPTEC-FAIS-003-2018, contratista:Jagovi Construcciones, S.A. de C.V., convocante:Municipio de tecoman, Col., monto:801513.97, importe_modificado:803000.0}}	{meta1: {unidad_medida:Metros lineales, avance:233.56}}	{1413561/proyecto_INICIO, 1413561/proyecto_FIN, 1413561/proyecto_PROCESO, 1413561/proyecto_FIN}	Terminado	Validado avances	
21-05-2018	19-06-2018	314680.82	314680.82	314680.82	314680.82	314680.82	{ctto1: {tipo_obra:Obra, numero_contrato:OPTEC-FAIS-027-2018, contratista:OSCAR GARCIA CONTRERAS, convocante:Municipio de tecoman, Col., monto:317999.12, importe_modificado:318000.0}}	{meta1: {unidad_medida:Metros Cuadrados, avance:55.0}}	{1468948/proyecto_INICIO, 1468948/proyecto_FIN, 1468948/proyecto_PROCESO}	Terminado	Validado avances	
09-07-2018	07-08-2018	397400.95	397400.95	397400.95	397400.95	397400.95	{ctto1: {tipo_obra:Obra, numero_contrato:OPTEC-FAIS-053-2018, contratista:OSDY ALEJANDRO MEJIA GALLARDO, convocante:MUNICIPIO DE TECOMAN,COL., monto:397400.95, importe_modificado:400000.0}}	{meta1: {unidad_medida:Metros Cuadrados, avance:1453.4}}	{1476437/proyecto_FIN, 1476437/proyecto_PROCESO, 1476437/proyecto_INICIO}	Terminado	Validado avances	
23-04-2018	21-07-2018	4397371.43	4397371.43	4397371.43	4397371.43	4397371.43	{ctto1: {tipo_obra:Obra, numero_contrato:OPTEC-PROII-008-2018-02, contratista:JUAN CARLOS LOZANO SALAZAR, convocante:MUNICIPIO DE TECOMAN, COL, monto:4397371.43, importe_modificado:4397371.43}}	{meta1: {unidad_medida:Metros lineales, avance:1800.0}}	{1494704/proyecto_INICIO, 1494704/proyecto_FIN, 1494704/proyecto_PROCESO}	Terminado	Validado / Registrado avances	

H. AYUNTAMIENTO
DE
TECOMAN, COL.

DESTINO DEL GASTO

Reporte de la página de la Secretaría de Hacienda y Crédito Público en el apartado de Seguimiento de los Recursos Federales Transferidos (SRFT)

DETALLE_PROYECTO	DETALLE_PROYECTO	DETALLE_PROYECTO	DETALLE_PROYECTO	DETALLE_PROYECTO	DETALLE_PROYECTO	DETALLE_PROYECTO	DETALLE_PROYECTO	DETALLE_PROYECTO	DETALLE_PROYECTO	DETALLE_PROYECTO
CICLO	TRIMESTRE	FOLIO	CATEGORIA	MONTO_GLOBAL_APROBADO	FUENTES_FINANCIAMIENTO	NOMBRE	ID_ENTIDAD_RESPONSABLE	ENTIDAD_RESPONSABLE	ID_MUNICIPIO_RESPONSABLE	MUNICIPIO_RESPONSABLE

2018		4 COL180401498930	Proyecto de inversión	3461500	{ff1: {ciclo_recurso:2017, ramo:23, modalidad:U, prog_pres:57, tipo_recurso:FEDERALES (APORTACIONES, SUBSIDIOS Y CONVENIOS), monto:3461500.0, modificado:3384488.09}}	CONSTRUCCION DE CALLE LOPEZ MATEOS TRAMO ALLENDE-LIBERTAD.	6 Colima		9 Tecomán	
------	--	-------------------	-----------------------	---------	---	--	----------	--	-----------	--



DESTINO DEL GASTO

Reporte de la página de la Secretaría de Hacienda y Crédito Público en el apartado de Seguimiento de los Recursos Federales Transferidos (SRFT)

DETALLE_PROYECTO	DETALLE_PROYECTO	DETALLE_PROYECTO	DETALLE_PROYECTO	DETALLE_PROYECTO	DETALLE_PROYECTO	DETALLE_PROYECTO	DETALLE_PROYECTO	DETALLE_PROYECTO	DETALLE_PROYECTO	DETALLE_PROYECTO
TIPO_PROGRAMA_PROYECTO	CLASIFICACION	SUBCLASIFICACION	INSTITUCION_EJECUTORA	NUMERO_PROYECTO	POBLACION_BENEFICIADA	MUJERES	HOMBRES	BENEFICIARIOS	METAS	TIPO_GEOREFERENCIAL

Proyecto de Inversión de Infraestructura Social	Urbanización	Sin identificar	h. ayuntamiento de tecoman, col.	fomet-001-2017	S	7392	6048	{meta1: (unidad_medida:Metros, meta:594.0, 0 meta_modificada:594.0)}	1
---	--------------	-----------------	----------------------------------	----------------	---	------	------	--	---



DESTINO DEL GASTO

Reporte de la página de la Secretaría de Hacienda y Crédito Público en el apartado de Seguimiento de los Recursos Federales Transferidos (SRFT)

DETALLE_PROYECTO	DETALLE_PROYECTO	DETALLE_PROYECTO	AVANCE_FINANCIERO	AVANCE_FINANCIERO	AVANCE_FINANCIERO	AVANCE_FINANCIERO	AVANCE_FINANCIERO	AVANCE_FINANCIERO	AVANCE_FINANCIERO	AVANCES_FISICOS	FOTOS	ESTATUS	FLUJO
GEOREFERENCIAS	FECHA_INICIO	FECHA_TERMINO	RECAUDADO	COMPROMETIDO	DEVENGADO	EJERCIDO	PAGADO	CONTRATOS		AVANCES_FISICOS	CARPETA_FOTOS	ESTATUS	FLUJO

{geo1: {cve_municipio:9,
localidad:1,
direccion:López Mateos
20, Centro, 28100
Tecomán, Col., México,
lon:-103.8737154,
lat:18.91121933}}

21-11-2017 20-04-2018

3384488.09

3384488.09

3384488.09

3384488.09

3384488.09

{cto1: {tipo_obra:Obra,
numero_contrato:OPTEC-FOMET-
037-2017,
contratista:CORPORATIVO
CONSTRUCTOR DE LA COSTA, S.A.
DE C.V., convocante:MUNICIPIO
DE TECOMAN, COL.,
monto:3384488.09,
importe_modificado:3384488.09}}

{1498930/proyecto_
_INICIO,
meta1: 1498930/proyecto_
{unidad_medid FIN,
a:Metros, 1498930/proyecto_
avance:594.0}} PROCESO}

Validado /
Registrado
avances
Terminado



FOLIO	TIPO DE RECURSO	CICLO DEL RECURSO	RAMO	PROGRAMA PRESUPUESTARIO	PROGRAMA ESTATAL O MUNICIPAL	APROBADO	MODIFICADO
COL18180201085342	FEDERALES (APORTACIONES, SUBSIDIOS Y CONVENIOS)	2018	33-Aportaciones Federales para Entidades Federativas y Municipios	I004-FAIS Municipal y de las Demarcaciones Territoriales del Distrito Federal		200000	199997.82
COL18180201085481	FEDERALES (APORTACIONES, SUBSIDIOS Y CONVENIOS)	2018	33-Aportaciones Federales para Entidades Federativas y Municipios	I004-FAIS Municipal y de las Demarcaciones Territoriales del Distrito Federal		410000	409749.99
COL18180201085490	FEDERALES (APORTACIONES, SUBSIDIOS Y CONVENIOS)	2018	33-Aportaciones Federales para Entidades Federativas y Municipios	I004-FAIS Municipal y de las Demarcaciones Territoriales del Distrito Federal		693000	692287.27
COL18180201085491	FEDERALES (APORTACIONES, SUBSIDIOS Y CONVENIOS)	2018	33-Aportaciones Federales para Entidades Federativas y Municipios	I004-FAIS Municipal y de las Demarcaciones Territoriales del Distrito Federal		200000	200000
COL18180201085504	FEDERALES (APORTACIONES, SUBSIDIOS Y CONVENIOS)	2018	33-Aportaciones Federales para Entidades Federativas y Municipios	I004-FAIS Municipal y de las Demarcaciones Territoriales del Distrito Federal		300000	299152.83
COL180301309049	ESTATAL	2018			Financiamiento Estatal	1025000	1025000
COL180301309049	FEDERALES (APORTACIONES, SUBSIDIOS Y CONVENIOS)	2018	20-Desarrollo Social	S065-Programa de Atención a Jornaleros Agrícolas		1450000	1450000
COL180301309049	FEDERALES (APORTACIONES, SUBSIDIOS Y CONVENIOS)	2018	33-Aportaciones Federales para Entidades Federativas y Municipios	I004-FAIS Municipal y de las Demarcaciones Territoriales del Distrito Federal		1025000	1025000
COL18180201085484	FEDERALES (APORTACIONES, SUBSIDIOS Y CONVENIOS)	2018	33-Aportaciones Federales para Entidades Federativas y Municipios	I004-FAIS Municipal y de las Demarcaciones Territoriales del Distrito Federal		535000	534529.67
COL18180201085520	FEDERALES (APORTACIONES, SUBSIDIOS Y CONVENIOS)	2018	33-Aportaciones Federales para Entidades Federativas y Municipios	I004-FAIS Municipal y de las Demarcaciones Territoriales del Distrito Federal		300000	299652.33
COL180301308615	FEDERALES (APORTACIONES, SUBSIDIOS Y CONVENIOS)	2018	16-Medio Ambiente y Recursos Naturales	S074-Agua Potable, Drenaje y Tratamiento		900000	899247.9
COL180301308615	FEDERALES (APORTACIONES, SUBSIDIOS Y CONVENIOS)	2018	33-Aportaciones Federales para Entidades Federativas y Municipios	I004-FAIS Municipal y de las Demarcaciones Territoriales del Distrito Federal		900000	899247.9
COL180301326686	FEDERALES (APORTACIONES, SUBSIDIOS Y CONVENIOS)	2018	33-Aportaciones Federales para Entidades Federativas y Municipios	I004-FAIS Municipal y de las Demarcaciones Territoriales del Distrito Federal		1048422.67	1048221.99

TECOMAN, COL.

FOLIO	TIPO DE RECURSO	CICLO DEL RECURSO	RAMO	PROGRAMA PRESUPUESTARIO	PROGRAMA ESTATAL O MUNICIPAL	APROBADO	MODIFICADO
COL180301392685	FEDERALES (APORTACIONES, SUBSIDIOS Y CONVENIOS)	2018	53-Comisión Federal de Electricidad	K014-Otros proyectos de infraestructura social		5162.88	5162.88
COL180301392685	FEDERALES (APORTACIONES, SUBSIDIOS Y CONVENIOS)	2018	33-Aportaciones Federales para Entidades Federativas y Municipios	I004-FAIS Municipal y de las Demarcaciones Territoriales del Distrito Federal		12046.71	12046.71
COL180401473676	FEDERALES (APORTACIONES, SUBSIDIOS Y CONVENIOS)	2018	16-Medio Ambiente y Recursos Naturales	S074-Agua Potable, Drenaje y Tratamiento		90000	90000
COL180401473676	FEDERALES (APORTACIONES, SUBSIDIOS Y CONVENIOS)	2018	33-Aportaciones Federales para Entidades Federativas y Municipios	I004-FAIS Municipal y de las Demarcaciones Territoriales del Distrito Federal		60000	60000
COL18180201085519	FEDERALES (APORTACIONES, SUBSIDIOS Y CONVENIOS)	2018	33-Aportaciones Federales para Entidades Federativas y Municipios	I004-FAIS Municipal y de las Demarcaciones Territoriales del Distrito Federal		100000	99761.33
COL18180201085521	FEDERALES (APORTACIONES, SUBSIDIOS Y CONVENIOS)	2018	33-Aportaciones Federales para Entidades Federativas y Municipios	I004-FAIS Municipal y de las Demarcaciones Territoriales del Distrito Federal		270000	269749.42
COL00180201136012	FEDERALES (APORTACIONES, SUBSIDIOS Y CONVENIOS)	2018	23-Provisiones Salariales y Económicas	U128-Proyectos de Desarrollo Regional		2000000	1978000
COL180301308993	FEDERALES (APORTACIONES, SUBSIDIOS Y CONVENIOS)	2018	33-Aportaciones Federales para Entidades Federativas y Municipios	I004-FAIS Municipal y de las Demarcaciones Territoriales del Distrito Federal		535383.21	535218.73
COL180301315748	FEDERALES (APORTACIONES, SUBSIDIOS Y CONVENIOS)	2018	33-Aportaciones Federales para Entidades Federativas y Municipios	I004-FAIS Municipal y de las Demarcaciones Territoriales del Distrito Federal		350000	349889.64
COL180301392684	FEDERALES (APORTACIONES, SUBSIDIOS Y CONVENIOS)	2018	53-Comisión Federal de Electricidad	K001-Proyectos de infraestructura económica de electricidad		14757.3	14757.3
COL180301392684	FEDERALES (APORTACIONES, SUBSIDIOS Y CONVENIOS)	2018	33-Aportaciones Federales para Entidades Federativas y Municipios	I004-FAIS Municipal y de las Demarcaciones Territoriales del Distrito Federal		34433.71	34433.71
COL180301392686	FEDERALES (APORTACIONES, SUBSIDIOS Y CONVENIOS)	2018	53-Comisión Federal de Electricidad	K014-Otros proyectos de infraestructura social		26608.49	26608.49
COL180301392686	FEDERALES (APORTACIONES, SUBSIDIOS Y CONVENIOS)	2018	33-Aportaciones Federales para Entidades Federativas y Municipios	I004-FAIS Municipal y de las Demarcaciones Territoriales del Distrito Federal		62086.47	62086.47
COL18180201085463	FEDERALES (APORTACIONES, SUBSIDIOS Y CONVENIOS)	2018	33-Aportaciones Federales para Entidades Federativas y Municipios	I004-FAIS Municipal y de las Demarcaciones Territoriales del Distrito Federal		98000	97522.46

TECOMAN, COL.

FOLIO	TIPO DE RECURSO	CICLO DEL RECURSO	RAMO	PROGRAMA PRESUPUESTARIO	PROGRAMA ESTATAL O MUNICIPAL	APROBADO	MODIFICADO
COL18180201085498	FEDERALES (APORTACIONES, SUBSIDIOS Y CONVENIOS)	2018	33-Aportaciones Federales para Entidades Federativas y Municipios	I004-FAIS Municipal y de las Demarcaciones Territoriales del Distrito Federal		400000	400000
COL18180201085506	FEDERALES (APORTACIONES, SUBSIDIOS Y CONVENIOS)	2018	33-Aportaciones Federales para Entidades Federativas y Municipios	I004-FAIS Municipal y de las Demarcaciones Territoriales del Distrito Federal		650000	649997.82
COL18180201085507	FEDERALES (APORTACIONES, SUBSIDIOS Y CONVENIOS)	2018	33-Aportaciones Federales para Entidades Federativas y Municipios	I004-FAIS Municipal y de las Demarcaciones Territoriales del Distrito Federal		1100000	1099342.86
COL18180201085507	FEDERALES (APORTACIONES, SUBSIDIOS Y CONVENIOS)	2018	47-Entidades no Sectorizadas	S179-Programa de Infraestructura Indígena		4400000	4397371.44
COL18180201085522	FEDERALES (APORTACIONES, SUBSIDIOS Y CONVENIOS)	2018	33-Aportaciones Federales para Entidades Federativas y Municipios	I004-FAIS Municipal y de las Demarcaciones Territoriales del Distrito Federal		1250000	1249318.02
COL18180201085522	FEDERALES (APORTACIONES, SUBSIDIOS Y CONVENIOS)	2018	47-Entidades no Sectorizadas	S179-Programa de Infraestructura Indígena		3750000	3747954.06
COL180301318071	PRIVADA	2018				100000	100000
COL180301318071	FEDERALES (APORTACIONES, SUBSIDIOS Y CONVENIOS)	2018	33-Aportaciones Federales para Entidades Federativas y Municipios	I004-FAIS Municipal y de las Demarcaciones Territoriales del Distrito Federal		100000	100000
COL180301326720	FEDERALES (APORTACIONES, SUBSIDIOS Y CONVENIOS)	2018	33-Aportaciones Federales para Entidades Federativas y Municipios	I004-FAIS Municipal y de las Demarcaciones Territoriales del Distrito Federal		60000	59899.09
COL180401469588	MUNICIPAL	2018			Programa Municipal	16001.6	16001.6
COL180401469588	FEDERALES (APORTACIONES, SUBSIDIOS Y CONVENIOS)	2018	33-Aportaciones Federales para Entidades Federativas y Municipios	I004-FAIS Municipal y de las Demarcaciones Territoriales del Distrito Federal		574825.73	585297.62
COL18180201085485	FEDERALES (APORTACIONES, SUBSIDIOS Y CONVENIOS)	2018	33-Aportaciones Federales para Entidades Federativas y Municipios	I004-FAIS Municipal y de las Demarcaciones Territoriales del Distrito Federal		292300	292100.03
COL18180201085493	FEDERALES (APORTACIONES, SUBSIDIOS Y CONVENIOS)	2018	33-Aportaciones Federales para Entidades Federativas y Municipios	I004-FAIS Municipal y de las Demarcaciones Territoriales del Distrito Federal		375000	375000
COL180301307452	FEDERALES (APORTACIONES, SUBSIDIOS Y CONVENIOS)	2018	33-Aportaciones Federales para Entidades Federativas y Municipios	I004-FAIS Municipal y de las Demarcaciones Territoriales del Distrito Federal		400000	399852
COL180301308460	FEDERALES (APORTACIONES, SUBSIDIOS Y CONVENIOS)	2018	33-Aportaciones Federales para Entidades Federativas y Municipios	I004-FAIS Municipal y de las Demarcaciones Territoriales del Distrito Federal		750000	749899.72

FOLIO	TIPO DE RECURSO	CICLO DEL RECURSO	RAMO	PROGRAMA PRESUPUESTARIO	PROGRAMA ESTATAL O MUNICIPAL	APROBADO	MODIFICADO
COL180301308691	FEDERALES (APORTACIONES, SUBSIDIOS Y CONVENIOS)	2018	33-Aportaciones Federales para Entidades Federativas y Municipios	I004-FAIS Municipal y de las Demarcaciones Territoriales del Distrito Federal		564495.89	563545.59
COL18180201085468	FEDERALES (APORTACIONES, SUBSIDIOS Y CONVENIOS)	2018	33-Aportaciones Federales para Entidades Federativas y Municipios	I004-FAIS Municipal y de las Demarcaciones Territoriales del Distrito Federal		1425000	1425000
COL18180201085494	FEDERALES (APORTACIONES, SUBSIDIOS Y CONVENIOS)	2018	33-Aportaciones Federales para Entidades Federativas y Municipios	I004-FAIS Municipal y de las Demarcaciones Territoriales del Distrito Federal		996000	996000
COL180301303753	FEDERALES (APORTACIONES, SUBSIDIOS Y CONVENIOS)	2018	33-Aportaciones Federales para Entidades Federativas y Municipios	I004-FAIS Municipal y de las Demarcaciones Territoriales del Distrito Federal		185000	184899.24
COL180301308464	FEDERALES (APORTACIONES, SUBSIDIOS Y CONVENIOS)	2018	33-Aportaciones Federales para Entidades Federativas y Municipios	I004-FAIS Municipal y de las Demarcaciones Territoriales del Distrito Federal		853500	853399.87
COL180301308467	FEDERALES (APORTACIONES, SUBSIDIOS Y CONVENIOS)	2018	33-Aportaciones Federales para Entidades Federativas y Municipios	I004-FAIS Municipal y de las Demarcaciones Territoriales del Distrito Federal		500000	499898.98
COL18180201085487	FEDERALES (APORTACIONES, SUBSIDIOS Y CONVENIOS)	2018	33-Aportaciones Federales para Entidades Federativas y Municipios	I004-FAIS Municipal y de las Demarcaciones Territoriales del Distrito Federal		1740000	1739109.99
COL180301308462	FEDERALES (APORTACIONES, SUBSIDIOS Y CONVENIOS)	2018	33-Aportaciones Federales para Entidades Federativas y Municipios	I004-FAIS Municipal y de las Demarcaciones Territoriales del Distrito Federal		400000	399444.33
COL180301308463	FEDERALES (APORTACIONES, SUBSIDIOS Y CONVENIOS)	2018	33-Aportaciones Federales para Entidades Federativas y Municipios	I004-FAIS Municipal y de las Demarcaciones Territoriales del Distrito Federal		353096.77	352708.31
COL180301392688	FEDERALES (APORTACIONES, SUBSIDIOS Y CONVENIOS)	2018	53-Comisión Federal de Electricidad	K014-Otros proyectos de infraestructura social		24747.85	24747.85
COL180301392688	FEDERALES (APORTACIONES, SUBSIDIOS Y CONVENIOS)	2018	33-Aportaciones Federales para Entidades Federativas y Municipios	I004-FAIS Municipal y de las Demarcaciones Territoriales del Distrito Federal		57744.98	57744.98
COL18180201085517	FEDERALES (APORTACIONES, SUBSIDIOS Y CONVENIOS)	2018	33-Aportaciones Federales para Entidades Federativas y Municipios	I004-FAIS Municipal y de las Demarcaciones Territoriales del Distrito Federal		300000	299797.02
COL18180201085518	FEDERALES (APORTACIONES, SUBSIDIOS Y CONVENIOS)	2018	33-Aportaciones Federales para Entidades Federativas y Municipios	I004-FAIS Municipal y de las Demarcaciones Territoriales del Distrito Federal		450000	449883.37
COL180301303170	FEDERALES (APORTACIONES, SUBSIDIOS Y CONVENIOS)	2018	33-Aportaciones Federales para Entidades Federativas y Municipios	I004-FAIS Municipal y de las Demarcaciones Territoriales del Distrito Federal		200000	199884

FOLIO	TIPO DE RECURSO	CICLO DEL RECURSO	RAMO	PROGRAMA PRESUPUESTARIO	PROGRAMA ESTATAL O MUNICIPAL	APROBADO	MODIFICADO
COL180301305131	FEDERALES (APORTACIONES, SUBSIDIOS Y CONVENIOS)	2018	33-Aportaciones Federales para Entidades Federativas y Municipios	I004-FAIS Municipal y de las Demarcaciones Territoriales del Distrito Federal		570000	569999.93
COL180301392687	FEDERALES (APORTACIONES, SUBSIDIOS Y CONVENIOS)	2018	53-Comisión Federal de Electricidad	K014-Otros proyectos de infraestructura social		31487.72	31487.72
COL180301392687	FEDERALES (APORTACIONES, SUBSIDIOS Y CONVENIOS)	2018	33-Aportaciones Federales para Entidades Federativas y Municipios	I004-FAIS Municipal y de las Demarcaciones Territoriales del Distrito Federal		73471.35	73471.35
COL18180201084811	FEDERALES (APORTACIONES, SUBSIDIOS Y CONVENIOS)	2018	33-Aportaciones Federales para Entidades Federativas y Municipios	I004-FAIS Municipal y de las Demarcaciones Territoriales del Distrito Federal		2200000	2200000
COL18180201085508	FEDERALES (APORTACIONES, SUBSIDIOS Y CONVENIOS)	2018	33-Aportaciones Federales para Entidades Federativas y Municipios	I004-FAIS Municipal y de las Demarcaciones Territoriales del Distrito Federal		70000	70000
COL180301308514	FEDERALES (APORTACIONES, SUBSIDIOS Y CONVENIOS)	2018	33-Aportaciones Federales para Entidades Federativas y Municipios	I004-FAIS Municipal y de las Demarcaciones Territoriales del Distrito Federal		40709.4	40709.4
COL180401468742	FEDERALES (APORTACIONES, SUBSIDIOS Y CONVENIOS)	2018	33-Aportaciones Federales para Entidades Federativas y Municipios	I004-FAIS Municipal y de las Demarcaciones Territoriales del Distrito Federal		667216.58	667216.58
COL180401475909	FEDERALES (APORTACIONES, SUBSIDIOS Y CONVENIOS)	2018	33-Aportaciones Federales para Entidades Federativas y Municipios	I004-FAIS Municipal y de las Demarcaciones Territoriales del Distrito Federal		487683.46	487683.46
COL180401476244	FEDERALES (APORTACIONES, SUBSIDIOS Y CONVENIOS)	2018	33-Aportaciones Federales para Entidades Federativas y Municipios	I004-FAIS Municipal y de las Demarcaciones Territoriales del Distrito Federal		1650371.82	1650371.82
COL180401476485	FEDERALES (APORTACIONES, SUBSIDIOS Y CONVENIOS)	2018	33-Aportaciones Federales para Entidades Federativas y Municipios	I004-FAIS Municipal y de las Demarcaciones Territoriales del Distrito Federal		68823.7	68823.7
COL18180201085505	FEDERALES (APORTACIONES, SUBSIDIOS Y CONVENIOS)	2018	33-Aportaciones Federales para Entidades Federativas y Municipios	I004-FAIS Municipal y de las Demarcaciones Territoriales del Distrito Federal		100000	100000
COL180301392690	FEDERALES (APORTACIONES, SUBSIDIOS Y CONVENIOS)	2018	33-Aportaciones Federales para Entidades Federativas y Municipios	I004-FAIS Municipal y de las Demarcaciones Territoriales del Distrito Federal		60000	60000
COL180401413574	FEDERALES (APORTACIONES, SUBSIDIOS Y CONVENIOS)	2018	33-Aportaciones Federales para Entidades Federativas y Municipios	I004-FAIS Municipal y de las Demarcaciones Territoriales del Distrito Federal		100000	100000
COL180401468636	FEDERALES (APORTACIONES, SUBSIDIOS Y CONVENIOS)	2018	33-Aportaciones Federales para Entidades Federativas y Municipios	I004-FAIS Municipal y de las Demarcaciones Territoriales del Distrito Federal		1379151.31	1379151.31

TECCMAN, COL.


FOLIO	TIPO DE RECURSO	CICLO DEL RECURSO	RAMO	PROGRAMA PRESUPUESTARIO	PROGRAMA ESTATAL O MUNICIPAL	APROBADO	MODIFICADO
COL180401468881	FEDERALES (APORTACIONES, SUBSIDIOS Y CONVENIOS)	2018	33-Aportaciones Federales para Entidades Federativas y Municipios	I004-FAIS Municipal y de las Demarcaciones Territoriales del Distrito Federal		3868456.36	3868456.36
COL180401476015	FEDERALES (APORTACIONES, SUBSIDIOS Y CONVENIOS)	2018	33-Aportaciones Federales para Entidades Federativas y Municipios	I004-FAIS Municipal y de las Demarcaciones Territoriales del Distrito Federal		780257.75	780257.75
COL180301318059	FEDERALES (APORTACIONES, SUBSIDIOS Y CONVENIOS)	2018	33-Aportaciones Federales para Entidades Federativas y Municipios	I004-FAIS Municipal y de las Demarcaciones Territoriales del Distrito Federal		100000	100000
COL180401469157	FEDERALES (APORTACIONES, SUBSIDIOS Y CONVENIOS)	2018	33-Aportaciones Federales para Entidades Federativas y Municipios	I004-FAIS Municipal y de las Demarcaciones Territoriales del Distrito Federal		1598343.64	1598343.64
COL180401469532	FEDERALES (APORTACIONES, SUBSIDIOS Y CONVENIOS)	2018	33-Aportaciones Federales para Entidades Federativas y Municipios	I004-FAIS Municipal y de las Demarcaciones Territoriales del Distrito Federal		82473.68	82473.68
COL180401473376	FEDERALES (APORTACIONES, SUBSIDIOS Y CONVENIOS)	2018	33-Aportaciones Federales para Entidades Federativas y Municipios	I004-FAIS Municipal y de las Demarcaciones Territoriales del Distrito Federal		178384.88	178384.88
COL18180201085501	FEDERALES (APORTACIONES, SUBSIDIOS Y CONVENIOS)	2018	33-Aportaciones Federales para Entidades Federativas y Municipios	I004-FAIS Municipal y de las Demarcaciones Territoriales del Distrito Federal		100000	100000
COL180301318063	FEDERALES (APORTACIONES, SUBSIDIOS Y CONVENIOS)	2018	33-Aportaciones Federales para Entidades Federativas y Municipios	I004-FAIS Municipal y de las Demarcaciones Territoriales del Distrito Federal		15000	15000
COL180401475980	FEDERALES (APORTACIONES, SUBSIDIOS Y CONVENIOS)	2018	33-Aportaciones Federales para Entidades Federativas y Municipios	I004-FAIS Municipal y de las Demarcaciones Territoriales del Distrito Federal		1942826.99	1942826.99
COL180401468570	FEDERALES (APORTACIONES, SUBSIDIOS Y CONVENIOS)	2018	33-Aportaciones Federales para Entidades Federativas y Municipios	I004-FAIS Municipal y de las Demarcaciones Territoriales del Distrito Federal		448849.74	448849.74
COL180401469106	FEDERALES (APORTACIONES, SUBSIDIOS Y CONVENIOS)	2018	33-Aportaciones Federales para Entidades Federativas y Municipios	I004-FAIS Municipal y de las Demarcaciones Territoriales del Distrito Federal		1557685.24	1557685.24
COL180401494689	FEDERALES (APORTACIONES, SUBSIDIOS Y CONVENIOS)	2018	47-Entidades no Sectorizadas	S179-Programa de Infraestructura Indígena		3750000	3747954.04
COL18180201085480	FEDERALES (APORTACIONES, SUBSIDIOS Y CONVENIOS)	2018	33-Aportaciones Federales para Entidades Federativas y Municipios	I004-FAIS Municipal y de las Demarcaciones Territoriales del Distrito Federal		987000	987000
COL180301392691	FEDERALES (APORTACIONES, SUBSIDIOS Y CONVENIOS)	2018	33-Aportaciones Federales para Entidades Federativas y Municipios	I004-FAIS Municipal y de las Demarcaciones Territoriales del Distrito Federal		60000	60000

TECOMAN, COL.

FOLIO	TIPO DE RECURSO	CICLO DEL RECURSO	RAMO	PROGRAMA PRESUPUESTARIO	PROGRAMA ESTATAL O MUNICIPAL	APROBADO	MODIFICADO
COL180401466239	FEDERALES (APORTACIONES, SUBSIDIOS Y CONVENIOS)	2018	33-Aportaciones Federales para Entidades Federativas y Municipios	I004-FAIS Municipal y de las Demarcaciones Territoriales del Distrito Federal		33070.11	33070.11
COL180401468402	FEDERALES (APORTACIONES, SUBSIDIOS Y CONVENIOS)	2018	33-Aportaciones Federales para Entidades Federativas y Municipios	I004-FAIS Municipal y de las Demarcaciones Territoriales del Distrito Federal		1420266.57	1420266.57
COL180401468972	FEDERALES (APORTACIONES, SUBSIDIOS Y CONVENIOS)	2018	33-Aportaciones Federales para Entidades Federativas y Municipios	I004-FAIS Municipal y de las Demarcaciones Territoriales del Distrito Federal		1618992.74	1618992.74
COL180401475875	FEDERALES (APORTACIONES, SUBSIDIOS Y CONVENIOS)	2018	33-Aportaciones Federales para Entidades Federativas y Municipios	I004-FAIS Municipal y de las Demarcaciones Territoriales del Distrito Federal		389987.57	389987.57
COL180301308499	FEDERALES (APORTACIONES, SUBSIDIOS Y CONVENIOS)	2018	33-Aportaciones Federales para Entidades Federativas y Municipios	I004-FAIS Municipal y de las Demarcaciones Territoriales del Distrito Federal		22134.75	22134.75
COL180401413561	FEDERALES (APORTACIONES, SUBSIDIOS Y CONVENIOS)	2018	33-Aportaciones Federales para Entidades Federativas y Municipios	I004-FAIS Municipal y de las Demarcaciones Territoriales del Distrito Federal		801513.97	801513.97
COL180401468948	FEDERALES (APORTACIONES, SUBSIDIOS Y CONVENIOS)	2018	33-Aportaciones Federales para Entidades Federativas y Municipios	I004-FAIS Municipal y de las Demarcaciones Territoriales del Distrito Federal		314680.82	314680.82
COL180401476437	FEDERALES (APORTACIONES, SUBSIDIOS Y CONVENIOS)	2018	33-Aportaciones Federales para Entidades Federativas y Municipios	I004-FAIS Municipal y de las Demarcaciones Territoriales del Distrito Federal		397400.95	397400.95
COL180401494704	FEDERALES (APORTACIONES, SUBSIDIOS Y CONVENIOS)	2018	47-Entidades no Sectorizadas	S179-Programa de Infraestructura Indígena		4400000	4397371.43



FOLIO	UNIDAD DE MEDIDA	META	META MODIFICADA
COL18180201085342	Metros Cuadrados	1	729
COL18180201085481	Metros Cuadrados	1	93.18
COL18180201085490	Metros Cuadrados	1	241
COL18180201085491	Metros Cuadrados	1	1
COL18180201085504	Metros Cuadrados	1	102
COL180301309049	Metros Cuadrados	357	357
COL18180201085484	Metros Cuadrados	1	230
COL18180201085520	Metros Cuadrados	1	107
COL180301308615	Metros lineales	2222	2222
COL180301326686	Metros lineales	410	410
COL180301392685	Otros	50	50
COL180401473676	Otros	1	1
COL18180201085519	Metros Cuadrados	1	98
COL18180201085521	Metros Cuadrados	1	89
COL00180201136012	Metros Cuadrados	1	700
COL180301308993	Metros lineales	120	139.7
COL180301315748	Metros lineales	324.7	332
COL180301392684	Otros	50	50
COL180301392686	Otros	150	150
COL18180201085463	Metros Cuadrados	1	95
COL18180201085498	Lote	1	1
COL18180201085506	Metros Cuadrados	1	260
COL18180201085507	Metros Cuadrados	1	1800
COL18180201085522	Otros	1	1
COL180301318071	Otros	200	200
COL180301326720	Otros	1	1
COL180401469588	Metros lineales	155	155
COL18180201085485	Metros Cuadrados	1	100
COL18180201085493	Lote	1	1
COL180301307452	Otros	1	1
COL180301308460	Metros Cuadrados	1577	1577
COL180301308691	Metros lineales	127	173.7
COL18180201085468	Metros Cuadrados	1	465.2
COL18180201085494	Otros	1	1
COL180301303753	Metros Cuadrados	105	105
COL180301308464	Metros lineales	400	432.7
COL180301308467	Metros Cuadrados	825	825
COL18180201085487	Metros Cuadrados	1	347
COL180301308462	Metros Cuadrados	1024	1117
COL180301308463	Metros lineales	230.8	230.8
COL180301392688	Otros	217	217
COL18180201085517	Metros Cuadrados	1	417
COL18180201085518	Metros Cuadrados	1	716
COL180301303170	Metros Cuadrados	665	665
COL180301305131	Otros	1	1
COL180301392687	Otros	200	200



AYUNTAMIENTO DE TECOMAN, COL.

FOLIO	UNIDAD DE MEDIDA	META	META MODIFICADA
COL18180201084811	Metros Cuadrados	1	186
COL18180201085508	Metros Cuadrados	1	95
COL180301308514	Metros lineales	15	15
COL180401468742	Metros lineales	174.1	174.1
COL180401475909	Metros lineales	174.8	174.8
COL180401476244	Metros Cuadrados	754	754
COL180401476485	Metros Cuadrados	111.23	111.23
COL18180201085505	Metros Cuadrados	1	300
COL180301392690	Otros	1	1
COL180401413574	Otros	200	200
COL180401468636	Metros lineales	412.1	412.1
COL180401468881	Metros lineales	180	180
COL180401476015	Metros lineales	203.5	203.5
COL180301318059	Metros Cuadrados	347.25	347.25
COL180401469157	Metros Cuadrados	3035.9	3035.9
COL180401469532	Vehículos	1	1
COL180401473376	Lote	1	1
COL18180201085501	Metros Cuadrados	1	300
COL180301318063	Otros	4.2	4.2
COL180401475980	Metros lineales	306.4	306.4
COL180401468570	Metros lineales	143.5	143.5
COL180401469106	Otros	65	65
COL180401494689	Piezas	1	1
COL18180201085480	Metros Cuadrados	1	40
COL180301392691	Otros	1	1
COL180401466239	Lote	1	1
COL180401468402	Metros lineales	465.2	465.2
COL180401468972	Metros Cuadrados	600	600
COL180401475875	Metros lineales	156.65	156.65
COL180301308499	Metros lineales	10	10
COL180401413561	Metros lineales	233.56	233.56
COL180401468948	Metros Cuadrados	55	55
COL180401476437	Metros Cuadrados	1453.4	1453.4
COL180401494704	Metros lineales	1800	1800



 DIRECCION DE PLANEACION Y DESARROLLO MUNICIPAL

 H. AYUNTAMIENTO

 DE

 TECOMAN, COL.

FOLIO	ESTADO	MUNICIPIO	LOCALIDAD	DIRECCION	LONGITUD	LATITUD
COL18180201085342	Colima	Tecomán	El Saucito	CALLE PRIMERA PUEBLO EL SAUCITO, 28944 EL SAUCITO, TECOMÁN COLIMA ENTRE CALLE MIGUEL HIDALGO Y CALLE FRANCISCO VILLA, CALLE EMILIANO ZAPATA ES LA PRIMER CALLE A LADO IZQUIERDO LLEGANDO AL POBLADO	-103.800986	18.86517884
COL18180201085481	Colima	Tecomán	Tecomán	CALLE VERACRUZ COLONIA NORIEGA PIZANO, 28120 TECOMÁN, TECOMÁN COLIMA ENTRE CALLE CAMPO AEREO Y CALLE COLEGIO MILITAR, CALLE TABASCO ES EN .LA ESQUINA DE LA ESCUELA PRIMARIA REY COLIMAN	-103.877237	18.92673894
COL18180201085490	Colima	Tecomán	Tecomán	ANDADOR DIECISEIS COLONIA EL CHAMIZAL, 28140 TECOMÁN, TECOMÁN COLIMA ENTRE CALLE JOSE CRUZ GONZALEZ Y CERRADA RICARDO SEVILLA DEL RIO, AVENIDA DIECISIETE SE ENCUENTRA A 2 ANDADORES DEL PARQUE METROPOLITANO	-103.860259	18.91847047
COL18180201085491	Colima	Tecomán	Tecomán	CALLE MANUEL SANTANA COLONIA SOR JUANA INÉS DE LA CRUZ, 28134 TECOMÁN, TECOMÁN COLIMA ENTRE CALLE RUBEN DARIO Y CALLE IDOLINA MOGUEL, CALLE LEONA VICARIO SE ENCUENTRA UBICADO E UN COSTADO DEL CENTRO DE SALUD Y EL PARQUE DE LA COLONIA Y TAMBIEN DEL CE	-103.888561	18.92170507
COL18180201085504	Colima	Tecomán	Caleras	CALLE FRANCISCO VELASCO CUIEL COLONIA CALERAS, 28930 CALERAS, TECOMÁN COLIMA ENTRE CALLE 16 DE SEPTIEMBRE Y CALLE FRANCISCO I MADERO, CALLE PABLO SILVA EL TRAMO SE UBICA A UN COSTADO DE LA ESCUELA PRIMARIA EMILIANO ZAPATA EN LA COMUNIDAD Y DA A LA C	-103.878039	18.99416618
COL180301309049	Colima	Tecomán	Cerro de Ortega	CALLE FRANCISCO I MADERO PUEBLO CERRO DE ORTEGA, 28900CERRO DE ORTEGA, TECOMÁN COLIMAENTREAVENIDA REVOLUCION Y CALLE GUILLERMO PRIETO, CALLE GREGORIO TORRES ORTIZ LA OBRA SE ENCUENTRA EN EL CENTRO DE SALUD DE LA COMUNIDAD	-103.718563	18.74914895
COL18180201085484	Colima	Tecomán	Tecomán	CALLE MANUEL GUDIÑO COLONIA TEPEYAC, 28110 TECOMÁN, TECOMÁN COLIMA ENTRE AVENIDA ESTEBAN GARCIA Y CALLE RODOLFO CHAVEZ GARCIA, CALLE MIGUEL BRACAMONTES SE ENCUENTRA A UNA CUADRA DE LA PRIMARIA IGNACIO ALLENDE EN LA COLONIA Y ESTA CALLE ES LA QUE DA A	-103.87931	18.92315888
COL18180201085520	Colima	Tecomán	Madrid	AVENIDA DE LAS AMERICAS PUEBLO ESTACIÓN MADRID, 28910 MADRID, TECOMÁN COLIMA ENTRE CALLE GUATEMALA Y CALLE MEXICO, CALLE ECUADOR ES UN TRAMO POR LA AV. PRINCIPAL Y ACCESO AL POBLADO	-103.869561	19.08385207
COL180301308615	Colima	Tecomán	Tecomán	CALLE TODAS LAS CALLES SIN NOMBRE DE LA COLONIA SAN PEDRO COLONIA SAN PEDRO, 28113TECOMÁN, TECOMÁN COLIMAENTRE CALLE TODAS LAS CALLES SIN NOMBRE DE LA COLONIA SAN PEDRO Y CALLE TODAS LAS CALLES SIN NOMBRE DE LA COLONIA SAN PEDRO, CALLE TODAS LAS	-103.895539	18.93372362
COL180301326686	Colima	Tecomán	Colonia Ladislao Moreno	CALLEJON CAMINO SACACOSECHAS RANCHERIA LADISLAO MORENO, 28936COLONIA LADISLAO MORENO, TECOMÁN COLIMAENTRE BRECHA CAMINO SACACOSECHAS Y BRECHA CAMINO SACACOSECHAS, BRECHA CAMINO SACACOSECHAS LA BRECHA SE ENCUENTRA A UN KILÓMETRO DEL PUEBLO RUMBO	-103.953011	18.8790882
COL180301392685	Colima	Tecomán	Madrid	CALLE URUGUAY COLONIA ARTICULO 27 CONSTITUCIONAL, 28910MADRID, TECOMÁN COLIMAENTRE CALLE ARGENTINA Y CALLE CERRADA, CALLE COLIMA LA OBRA SE ENCUENTRA EN LA CALLE NORTE DE LA UNIDAD DEPORTIVA	-103.874768	19.08238433
COL180401473676	Colima	Tecomán	Cerro de Ortega	CALLE IGNACIO RAMIREZ PUEBLO CERRO DE ORTEGA, 28900 CERRO DE ORTEGA, TECOMÁN COLIMA ENTRE CARRETERA PLAYA AZUL Y CALLE ANTONIO LEAÑO, AVENIDA PINO SUAREZ LA OBRA ES 1 POZO QUE SE ENCUENTRA EN ESQ. DE CARRETERA PLAYA AZUL Y CALLE I	-103.724509	18.7537241
COL18180201085519	Colima	Tecomán	Madrid	AVENIDA AMERICAS PUEBLO ESTACIÓN MADRID, 28910 MADRID, TECOMÁN COLIMA ENTRE CALLE MEXICO Y CALLE GUATEMALA, CALLE COLOMBIA EL TRAMO ES DONDE SE TERMINA EL PAVIMENTO Y CONTINUA CON EMPEDRADO EN LA AV. AMERICAS	-103.869568	19.08389297
COL18180201085521	Colima	Tecomán	Madrid	CALLE EL SALVADOR PUEBLO ESTACIÓN MADRID, 28910 MADRID, TECOMÁN COLIMA ENTRE CALLE CUBA Y CALLE BOLIVIA, CALLE MANUEL ALVAREZ SE ENCUENTRA A UNA CUADRA EN FORMA PARALELA A LA CALLE EN DONDE SE ENCUENTRA JARDIN DE NIÑOS RICARDO FLORES MAGON Y LA PRIMA	-103.870812	19.08640793
COL00180201136012	Colima	Tecomán		Sin reporte de información por la Entidad y Municipio	-103.728119	19.242922

SECRETARÍA DE PLANEACIÓN Y DESARROLLO URBANO
 GOBIERNO DEL ESTADO DE COLIMA
 TECOMÁN, COL.

FOLIO	ESTADO	MUNICIPIO	LOCALIDAD	DIRECCION	LONGITUD	LATITUD
COL180301308993	Colima	Tecomán	Tecomán	CALLE SAN GABRIEL COLONIA TEPEYAC, 28110TECOMÁN, TECOMÁN COLIMAENTRE CALLE MANUEL ALVAREZ Y CALLE MANUEL GUDIÑO, CALLE RODOLFO CHAVEZ CARRILLO LA OBRA SE ENCUENTRA CALLE SAN GABRIEL ENTRE MANUEL ALVAREZ Y MANUEL GUDIÑO EN LA COLONIA TEPEYAC.	-103.880357	18.92235712
COL180301315748	Colima	Tecomán	San Miguel del Ojo de Agua	CALLE BENITO JUAREZ RANCHERIA SAN MIGUEL DEL OJO DE AGUA, 28947SAN MIGUEL DEL OJO DE AGUA, TECOMÁN COLIMAENTRE CARRETERA ARCOS DE ENTRADA AL POBLADO Y CALLE ADOLFO LOPEZ MATEOS, CALLE FRANCISCO I MADERO LA OBRA SE ENCUENTRA DESDE LA ENTRADA PRIN	-103.701812	18.82228643
COL180301392684	Colima	Tecomán	Tecomán	CALLE CARLOS PADILLA ALVAREZ COLONIA VILLAS DEL SOL, 28130TECOMÁN, TECOMÁN COLIMAENTRE CALLE JOSE PINEDA Y CALLE FORTUNATO GALLEGOS, CALLE RENE PUENTE CERVANTES LA OBRA SE ENCUENTRA EN LA PARTE SUR DE TECOMAN	-103.87085	18.89432752
COL180301392686	Colima	Tecomán	Tecomán	CALLE UNICA COLONIA SAN PEDRO, 28113TECOMÁN, TECOMÁN COLIMAENTRE CALLE A PANTEON VIDA ETERNA Y CALLE A PANTEON VIDA ETERNA, CALLE A PANTEON VIDA ETERNA SE ENCUENTRA DE PUENTE EL CHOCOLATE EL CUAL SE ENCUENTRA A UNOS METROS DEL MONUMENTO DEL ARBO	-103.895135	18.9354645
COL18180201085463	Colima	Tecomán	Tecomán	CALLE PALMA DATILERA COLONIA PALMARES II, 28134 TECOMÁN, TECOMÁN COLIMA ENTRE CALLE 30 DE JULIO Y CALLE 5 DE FEBRERO, CALLE 1 DE OCTUBRE LA COLONIA SE ENCUENTRA AL NORTE DE LA COLONIA LUIS DONALDO COLOSIO	-103.892558	18.92923753
COL18180201085498	Colima	Tecomán	Tecomán	DADO QUE ES PRODIM EL PROYECTO SE UBICA EN LA CABECERA MUNICIPAL	-103.873548	18.910503
COL18180201085506	Colima	Tecomán	Cerro de Ortega	CALLE IGNACIO RAMIREZ PUEBLO HERMANOS LEAÑOS, 28900 CERRO DE ORTEGA, TECOMÁN COLIMA ENTRE CALLE JUAN JOSE LEAÑO Y CALLE JOSE ANTONIO LEAÑO, CALLE PINO SUAREZ LA OBRA SE ENCUENTRA EN LA COLONIA HERMANOS LEAÑO POR LAS CALLES IGANCIO RAMIREZ Y JOSE ANT	-103.724752	18.75397339
COL18180201085507	Colima	Tecomán	Colonia Ladislao Moreno	CALLEJON CAMINO SACACOSECHAS COLONIA LADISLAO MORENO, 28936 COLONIA LADISLAO MORENO, TECOMÁN COLIMA ENTRE BRECHA CAMINO SACACOSECHAS Y BRECHA CAMINO SACACOSECHAS, BRECHA CAMINO SACACOSECHAS POR LA CARRETERA TECOMAN PLAYA BOCA DE PASCUALES A 100 MTS D	-103.92223	18.89335234
COL18180201085522	Colima	Tecomán	Madrid	AVENIDA MEXICO CIUDAD ESTACIÓN MADRID, 28910 MADRID, TECOMÁN COLIMA ENTRE AVENIDA ENRIQUE O. DE LA MADRID Y CALLE SECUNDARIA, CALLE MEXICO LA OBRA SE ENCUENTRA A UN COSTADO DE LA SECUNDARIA DE LA COMUNIDAD Y FRENTE A LA UNIVERSIDAD DE COLIMA	-103.867647	19.08658963
COL180301318071	Colima	Tecomán	Tecomán	CALLE ABASOLO COLONIA TECOMÁN CENTRO, 28100TECOMÁN, TECOMÁN COLIMAENTRE CALLE JUAN DE LA BARREDA Y CALLE FRANCISCO MARQUEZ, CALLE LIBERTAD EN CASA EJIDAL SE HIZO ENTREGA DE LOS ARTICULOS	-103.880645	18.91345494
COL180301326720	Colima	Tecomán	Cerro de Ortega	CALLE CRISTOBAL COLON PUEBLO CERRO DE ORTEGA, 28900CERRO DE ORTEGA, TECOMÁN COLIMAENTRE CALLE PIPILA Y CALLE BENITO JUAREZ, CALLE QUINTANA ROO LA BIBLIOTECA SE ENCUENTRA EN LA COLONIA EL BORDO EN DONDE SE ENCUENTRA LA LUDOTECA DE JORNALEROS AGRI	-103.719122	18.75406513
COL180401469588	Colima	Tecomán	Cerro de Ortega	CALLE MANUEL ALVAREZ PUEBLO CERRO DE ORTEGA, 28900 CERRO DE ORTEGA, TECOMÁN COLIMA ENTRE CALLE REY COLIMAN Y CALLE GREGORIO TORRES QUINTERO, CALLE INDEPENDENCIA LA OBRA SE ENCUENTRA A 2 CUADRAS PARALELA A LA CANCHA TECHADA HACIA E	-103.721432	18.7488994
COL18180201085485	Colima	Tecomán	Tecomán	CALLE RIO NARANJO COLONIA LAS PALMAS, 28180 TECOMÁN, TECOMÁN COLIMA ENTRE CALLE MEDELLIN Y CALLE HIDALGO, CARRETERA CANAL AMELA LA CALLE SE ENCUENTRA EN LA PARTE NORTE DE LA COLONIA LAS PALMAS	-103.873938	18.90467874
COL18180201085493	Colima	Tecomán	Tecomán	DADO QUE ES PRODIM EL PROYECTO SE UBICA EN LA CABECERA MUNICIPAL	-103.873548	18.910503
COL180301307452	Colima	Tecomán	Tecolapa	CALLE CARRETERA TECOMAN - COLIMA PUEBLO TECOLAPA, 28920TECOLAPA, TECOMÁN COLIMAENTRE CALLE CARRETERA TECOMAN - COLIMA Y CALLE CARRETERA TECOMAN - COLIMA, CALLE CARRETERA TECOMAN - COLIMA EL POZO DE AGUA DE LA COMUNIDAD DE TECOLAPA SE ENCUENTRA P	-103.834234	19.00124232
COL180301308460	Colima	Tecomán	Cerro de Ortega	CALLE LIBERTAD PUEBLO CERRO DE ORTEGA, 28900CERRO DE ORTEGA, TECOMÁN COLIMAENTRE CALLE ZARAGOZA Y AVENIDA REVOLUCION, CALLE NIÑOS HEROES LA CALLE SE ENCUENTRA A UNA CUADRA DE LA COMISARIA DE LA COMUNIDAD EN LA PARTE SURESTE DEL POBLADO	-103.715162	18.74955479

FOLIO	ESTADO	MUNICIPIO	LOCALIDAD	DIRECCION	LONGITUD	LATITUD
COL180301308691	Colima	Tecomán	Tecomán	CALLE MANUEL GUDIÑO COLONIA TEPEYAC, 28110TECOMÁN, TECOMÁN COLIMA ENTRE CALLE SAN GABRIEL Y AVENIDA INSURGENTES, CALLE MANUEL ALVAREZ SE ENCUENTRA A UN COSTADO DE DEL HOTEL PLAZA	-103.879727	18.92189507
COL18180201085468	Colima	Tecomán	Tecomán	CALLE GUILLERMO PRIETO COLONIA TEPEYAC, 28110 TECOMÁN, TECOMÁN COLIMA ENTRE CALLE COLEGIO MILITAR Y CALLE RODOLFO CHAVEZ CARRILLO, AVENIDA ESTEBAN GARCIA LA OBRA SE UBICA A UN COSTADO DE LA ESCUAL PRIMARIA IGNACIO ALLENDE EN LA COLONIA TEPEYAC	-103.879286	18.92310257
COL18180201085494	Colima	Tecomán	Tecomán	DADO QUE ES GASTO INDIRECTO EL PROYECTO SE UBICA EN LA CABECERA MUNICIPAL	-103.873548	18.910503
COL180301303753	Colima	Tecomán	Tecomán	CALLE FIDEL CASTRO COLONIA AMALIA SOLÓRZANO, 28114TECOMÁN, TECOMÁN COLIMA ENTRE CALLE AURORA CARDENAS Y CALLE CAMPANARIO, CALLE VALLE QUERIDO EL COMEDOR COMUNITARIO SE ENCUENTRA EN MEDIO DE LA PRIMARIA Y UN JARDIN VECINAL EN LA COLONIA AMALIA SOL	-103.881117	18.93331645
COL180301308464	Colima	Tecomán	Madrid	CALLE MANUEL ALVAREZ COLONIA ESTACIÓN MADRID, 28910MADRID, TECOMÁN COLIMA ENTRE CALLE ENRIQUE O. DE LA MADRID Y CALLE ECUADOR, CALLE EL SALVADOR LA OBRA SE ENCUENTRA DONDE SE CONSTRUYO EL TANQUE ELEVADO Y HACE UN ESCUADRA CON LAS CALLES ECUADOR Y	-103.86772	19.08631219
COL180301308467	Colima	Tecomán	Tecomán	CALLEJON VALLE QUERIDO COLONIA SAN ANTONIO, 28113TECOMÁN, TECOMÁN COLIMA ENTRE CALLEJON VALLE QUERIDO Y CALLEJON VALLE QUERIDO, CALLEJON VALLE QUERIDO LA OBRA SE ENCUENTRA EN LA SECUNDARIA GUSTAVO VAZQUEZ MONTES QUE SE ENCUENTRA POR CALLEJON VALL	-103.887452	18.9382722
COL18180201085487	Colima	Tecomán	Tecomán	CALLE CAMPO AEREO COLONIA NORIEGA PIZANO, 28120 TECOMÁN, TECOMÁN COLIMA ENTRE CALLE CALLEJON VALLE QUERIDO Y CALLE VERACRUZ, CALLE AEROPISTA ES LA CALLE ES LA DE UN COSTADO DE LA ESCUELA PRIMARIA REY COLIMAN EN LA ESQUINA	-103.87728	18.92671864
COL180301308462	Colima	Tecomán	Tecomán	CALLE PALMA DATILERA COLONIA LUIS DONALDO COLOSIO, 28134TECOMÁN, TECOMÁN COLIMA ENTRE CALLE MANUEL ALTAMIRANO Y CALLE CARLOS MARIN, CALLE PALMA DE CASTILLA LA COLONIA SE ENCUENTRA EN LA PARTE SUR OESTE DEL MUNICIPIO Y LA OBRA FORMA UNA T Y ES CON	-103.893285	18.92763683
COL180301308463	Colima	Tecomán	Tecomán	AVENIDA 20 DE NOVIEMBRE COLONIA BENITO JUÁREZ, 28150TECOMÁN, TECOMÁN COLIMA ENTRE CALLE PEDRO GUTIERREZ SUR Y CALLE RIO GRIJALVA, CALLE LEONARDO B. GUTIERREZ LA OBRA SE ENCUENTRA COMO SI RODEARA LA PLAZA DE TOROS LA CANDELARIA EN TECOMAN	-103.887768	18.9085258
COL180301392688	Colima	Tecomán	Tecolapa	CALLE 5 DE MAYO PUEBLO TECOLAPA, 28920TECOLAPA, TECOMÁN COLIMA ENTRE CALLE ZARAGOZA Y CALLE LINO REYES, CALLE INDEPENDENCIA SE VAN A TRABAJAR 3 TRAMOS CALLE ZARAGOZA Y FRANCISCO VILLA CALLE ZARAGOZA Y PROL. 2 DE ABRIL Y . EN CALLE 5 DE MAYO ESQUI	-103.831595	19.02024594
COL18180201085517	Colima	Tecomán	Madrid	CALLE URUGUAY PUEBLO ESTACIÓN MADRID, 28910 MADRID, TECOMÁN COLIMA ENTRE CALLE AMERICAS Y CALLE COLOMBIA, CALLE COLIMA LA CALLE AMÉRICA ES LA DE ACCESO PAVIMENTADA A LA COMUNIDAD Y LA CALLE URUGUAY ES LA QUE DA A LA UNIDAD DEPORTIVA	-103.870699	19.08101242
COL18180201085518	Colima	Tecomán	Madrid	CALLE EL SALVADOR PUEBLO ESTACIÓN MADRID, 28910 MADRID, TECOMÁN COLIMA ENTRE CALLE BOLIVIA Y CALLE CUBA, CALLE GUATEMALA LA CALLE SE UBICA A UNA CUADRA PARALELA A LA CALLE MANUEL ALVAREZ EN DONDE SE ENCUENTRA EL JARDIN DE NIÑOS RICARDO FLORES MAGON	-103.871035	19.08646876
COL180301303170	Colima	Tecomán	Cofradía de Hidalgo (Laguna de Alcu zahue)	CALLE MIGUEL HIDALGO PUEBLO COFRADÍA DE HIDALGO (LAGUNA DE ALCUZAHUE), 28929COFRADÍA DE HIDALGO (LAGUNA DE ALCUZAHUE), TECOMÁN COLIMA ENTRE CALLE JAVIER MINA Y CALLE FRANCISCO I MADERO, CALLE ZARAGOZA LA UBICACION DE ENCUENTRA EN LAS CALLES MIGUE	-103.792068	18.90304225
COL180301305131	Colima	Tecomán	Tecomán	CALLE PEDRO GUTIERREZ COLONIA LA PALMITA, 28150TECOMÁN, TECOMÁN COLIMA ENTRE CALLE 20 DE NOVIEMBRE Y CALLE LEONARDO B GUTIERREZ, CALLE URSULO GALVAN LA CALLE PEDRO GUTIERREZ ES LA QUE DA AL HOSPITAL Y LA BOMBA SE ENCUENTRA A UN COSTADO DE LA PLAZ	-103.885057	18.9083938
COL180301392687	Colima	Tecomán	Tecomán	CALLE VALLE BOREAL COLONIA VALLE QUERIDO, 28120TECOMÁN, TECOMÁN COLIMA ENTRE CALLE ARMERIA Y CALLE COQUIMATLAN, CALLE JOSE ANTONIO TORRES SE ENCUENTRA A UNA CUADRA DEL CAMPO DE FUTBOL DE LA COLONIA VALLE QUERIDO	-103.873624	18.9284543

AYUNTAMIENTO
DE
TECOMAN, COL.

FOLIO	ESTADO	MUNICIPIO	LOCALIDAD	DIRECCION	LONGITUD	LATITUD
COL18180201084811	Colima	Tecomán	El Real	CALLE PLAYA EL REAL PUEBLO PLAYA EL REAL, 28937 EL REAL, TECOMÁN COLIMA ENTRE CALLE PLAYA EL REAL Y CALLE PLAYA A EL REAL, CALLE PLAYA EL REAL LA OBRA SE ENCUENTRA EN EL TRAMO INTERMEDIO DE LA PLAYA EL REAL	-103.937178	18.83684483
COL18180201085508	Colima	Tecomán	Chanchoapa	CALLE INDEPENDENCIA PUEBLO CHANCHOPA, 28945 CHANCHOPA, TECOMÁN COLIMA ENTRE CALLE DEL VADO Y CALLE VICENTE GUERRERO, CALLE INDEPENDENCIA SE UBICA EL TRAMO ENTRANDO EL POBLADO POR LA CALLE INDEPENDENCIA DEL VADO A LA PRIMER CALLE	-103.738335	18.86554226
COL180301308514	Colima	Tecomán	Pascuales	CALLE PLAYA DE BOCA DE PASCUALES COLONIA PLAYA BOCA DE PASCUALES, 28937PASCUALES, TECOMÁN COLIMA ENTRE CALLE PLAYA BOCA DE PASCUALES Y CALLE PLAYA BOCA DE PASCUALES, CALLE PLAYA BOCA DE PASCUALES LA OBRA SE ENCUENTRA EN LA PRIMARIA DE LA PLAYA BOC	-103.962714	18.85732598
COL180401468742	Colima	Tecomán	Tecomán	CALLE GUADALAJARA - ESTEBAN GARCIA COLONIA COFRADÍA DE JUÁREZ, 28120 TECOMÁN, TECOMÁN COLIMA ENTRE CALLE MIGUEL BRACAMONTES Y CALLE CAMPO AEREO, CALLE TLAXCALA LA COLONIA COFRADIA DE JUAREZ ES LA QUE SE ENCUENTRA AL SUR DE LA COLO	-103.87826	18.92407625
COL180401475909	Colima	Tecomán	Colonia Bayardo	CALLE NICARAGUA COLONIA BAYARDO, 28934 COLONIA BAYARDO, TECOMÁN COLIMA ENTRE CALLE PANAMA Y CALLE BELICE, CALLE COLOMBIA LA CALLE SE ENCUENTRA A UNA CUADRA DEL CENTRO DE DESARROLLO COMUNITARIO Y EL JARDIN DE LA COLONIA SAN MARTIN	-103.919592	18.94663621
COL180401476244	Colima	Tecomán	Tecomán	CALLE LAS HADAS COLONIA GUSTAVO DÍAZ ORDAZ, 28190 TECOMÁN, TECOMÁN COLIMA ENTRE CALLE SEGUNDA Y CALLE PRIMERA, CALLE PUERTO DE MANZANILLO LA ESCUELA PRIMARIA SE ENCUENTRA ENTRE LAS CALLES LAS HADAS PRIMERA SEGUNDA Y PUERTO DE MANZ	-103.877104	18.89774928
COL180401476485	Colima	Tecomán	Chanchoapa	CALLE JOSE MARIA MORELOS PUEBLO CHANCHOPA, 28945 CHANCHOPA, TECOMÁN COLIMA ENTRE CALLE INDEPENDENCIA Y CALLE MIGUEL HIDALGO, CALLE FRANCISCO I MADERO EL TRAMO DE OBRA SE UBICA A UN COSTADO DEL JARDIN PRINCIPAL DE LA COMUNIDAD Y OT	-103.736495	18.86532337
COL18180201085505	Colima	Tecomán	Callejones	CALLE MIGUEL HIDALGO PUEBLO CALLEJONES, 28940 CALLEJONES, TECOMÁN COLIMA ENTRE CALLE FRANCISCO I MADERO Y CALLE INDEPENDENCIA, CALLE FRANCISCO VILLA LA OBRA CONSISTE EN MEJORAR LOS EMPEDRADOS EXISTENTES EN LOS TRAMOS DE LA CALLE INDEPENDENCIA ENFRENT	-103.633586	18.81443142
COL180301392690	Colima	Tecomán	Cerro de Ortega	AVENIDA PINO SUAREZ PUEBLO CERRO DE ORTEGA, 28900CERRO DE ORTEGA, TECOMÁN COLIMA ENTRE CALLE CALLE BALVINO DAVALOS Y CALLE REY COLIMAN, CALLE VALENTIN GOMEZ FARIAS EL POZO SE UBICA A UNA CUADRA DE LA CANCHA TECHADA POR LA AV. PINO SUAREZ	-103.720671	18.75068747
COL180401413574	Colima	Tecomán	Tecomán	CALLE ABASOLO COLONIA LA UNIÓN, 28130 TECOMÁN, TECOMÁN COLIMA ENTRE CALLE FERNANDO MONTES DE OCA Y CALLE AGUSTIN MELGAR, CALLE LIBERTAD ES LA CASA EJIDAL DE TECOMAN E ESPALDAS DE LA ENTRADA DE LA CENTRAL DE AUTOBUSES	-103.880564	18.9134628
COL180401468636	Colima	Tecomán	Tecomán	CALLE APOLONIO CONTRERAS COLONIA TUXPAN, 28190 TECOMÁN, TECOMÁN COLIMA ENTRE AVENIDA DE LOS MAESTROS Y CALLE ANTONIO VAZQUEZ JASSO, CALLE TUXPAN ES LA SEGUNDA CALLE DESPUES DE LA BODEGUITA AURRERA EN LA COLONIA	-103.877157	18.89617594
COL180401468881	Colima	Tecomán	Tecomán	CALLE MORELOS COLONIA TECOMÁN CENTRO, 28100 TECOMÁN, TECOMÁN COLIMA ENTRE AVENIDA ALLENDE Y CALLE GRISELDA ALVAREZ, CALLE MEDELLIN LA OBRA SE ENCUENTRA UBICADA EN LA COLONIA CENTRO A UNA CUADRA DEL ANDADOR LOPEZ MATEOS	-103.874045	18.91227231
COL180401476015	Colima	Tecomán	Tecomán	CALLE USUMACINTA Y RIO BALSAS COLONIA INDECO, 28170 TECOMÁN, TECOMÁN COLIMA ENTRE CALLE RIO BALSAS Y CALLE RIO PAPALOAPAN, ANDADOR SEIS LA OBRA SE ENCUENTRA A UN COSTADO Y EN FORMA PERPENDICULAR A LA IGLESIA DIVINO ROSTRO D E LA C	-103.890536	18.9046203
COL180301318059	Colima	Tecomán	Caleras	CALLE IGNACIO ZARAGOZA PUEBLO CALERAS, 28930CALERAS, TECOMÁN COLIMA ENTRE CALLE FRANCISCO I MADERO Y CALLE 16 DE SEPTIEMBRE, CALLE FRANCISCO VELASCO CURIEL LA CALLE QUE SE ARREGLO ES LA DE LA ESCUELA YA QUE SE ENCHARCABA	-103.878955	18.9944364
COL180401469157	Colima	Tecomán	Madrid	AVENIDA AMERICAS PUEBLO ESTACIÓN MADRID, 28910 MADRID, TECOMÁN COLIMA ENTRE CALLE URUGUAY Y CALLE MEXICO, CALLE ECUADOR LA OBRA SE ENCUENTRA EN CALLE DE ACCESO PRINCIPAL DE LA COMUNIDAD LA CUAL ES LA AV. AMERICAS DE CALLE URUGUAY	-103.869576	19.08377741

SECRETARÍA DE GOBIERNO
 SECRETARÍA DE PLANEACIÓN Y ECONOMÍA
 SECRETARÍA DE DESARROLLO URBANO Y MOBILIDAD
 SECRETARÍA DE INFRAESTRUCTURA Y VIVIENDA
 SECRETARÍA DE MEDIO AMBIENTE Y ENERGÍA
 SECRETARÍA DE TURISMO Y CULTURA
 SECRETARÍA DE FOMENTO Y PARTICIPACIÓN SOCIAL
 SECRETARÍA DE ASISTENCIA SOCIAL
 SECRETARÍA DE DEFENSA Y PROTECCIÓN CIVIL
 SECRETARÍA DE TRANSPORTE
 SECRETARÍA DE AGUA Y SANEAMIENTO
 SECRETARÍA DE TIERRAS Y AGUA
 SECRETARÍA DE ECONOMÍA Y FINANZAS
 SECRETARÍA DE EDUCACIÓN
 SECRETARÍA DE SALUD
 SECRETARÍA DE TRABAJO Y PREVISIÓN SOCIAL
 SECRETARÍA DE JUSTICIA Y SEGURIDAD
 SECRETARÍA DE POLÍTICA EXTERNA
 SECRETARÍA DE POLÍTICA INTERIOR
 SECRETARÍA DE POLÍTICA LOCAL
 SECRETARÍA DE POLÍTICA NACIONAL
 SECRETARÍA DE POLÍTICA REGIONAL
 SECRETARÍA DE POLÍTICA SOCIAL
 SECRETARÍA DE POLÍTICA TECNOLÓGICA
 SECRETARÍA DE POLÍTICA TRIBUTARIA
 SECRETARÍA DE POLÍTICA VIAL
 SECRETARÍA DE POLÍTICA ZONAL
 SECRETARÍA DE POLÍTICA DEPARTAMENTAL
 SECRETARÍA DE POLÍTICA MUNICIPAL
 SECRETARÍA DE POLÍTICA LOCAL
 SECRETARÍA DE POLÍTICA DE TECOMÁN, COL.

FOLIO	ESTADO	MUNICIPIO	LOCALIDAD	DIRECCION	LONGITUD	LATITUD
COL180401469532	Colima	Tecomán	Tecomán	DADO QUE ES GASTO INDIRECTO EL PROYECTO SE UBICA EN LA CABECERA MUNICIPAL	-103.873548	18.910503
COL180401473376	Colima	Tecomán	Tecomán	DADO QUE ES PRODIM EL PROYECTO SE UBICA EN LA CABECERA MUNICIPAL	-103.873548	18.910503
COL18180201085501	Colima	Tecomán	Colonia Bayardo	AVENIDA PLAYA DEL ORO PUEBLO SANTA ROSA RUIZ CORTINEZ, 28934 COLONIA BAYARDO, TECOMÁN COLIMA ENTRE CALLE LAZARO CARDENAS Y CALLE 5 DE MAYO, CALLE LUIS EHCHEVERRIA LA OBRA CONSISTE EN MEJORAMIENTO AL EMPEDRADO EXISTENTE EN VARIAS CRUCES DE LA COUNIDAD	-103.938483	18.94151556
COL180301318063	Colima	Tecomán	Caleras	CALLE IGNACIO ZARAGOZA PUEBLO CALERAS, 28930CALERAS, TECOMÁN COLIMAENTRE CALLE FRANCISCO I MADERO Y CALLE 16 DE SEPTIEMBRE, CALLE FRANCISCO VELASCO CURIEL LA OBRA SE ENCUENTRA EN LA ESCUELA PRIMARIA EMILIANO ZAPATA DE LA COMUNIDAD ENCONTRANDOSE	-103.878683	18.9947939
COL180401475980	Colima	Tecomán	Tecomán	CALLE COLEGIO MILITAR COLONIA COFRADÍA DE JUÁREZ, 28120 TECOMÁN, TECOMÁN COLIMA ENTRE CALLE VERACRUZ Y CALLE GUADALAJARA, CALLE JAVIER MINA SE ENCUENTRA EN LA CALLE COLEGIO MILITAR ENTRE LAS CALLES VERACRUZ Y GUADALAJARA EN LA COL	-103.876277	18.92651753
COL180401468570	Colima	Tecomán	Tecomán	CALLE RIO YAQUI COLONIA INDECO, 28170 TECOMÁN, TECOMÁN COLIMA ENTRE CALLE RIO SOTO LA MARINA Y CALLE RIO GRIJALVA, CALLE LEONARDO B. GUTIERREZ ES LA SEGUNDA CUADRA PERPENDICULAR AL ENTRAR A LA COLONIA INDECO	-103.890284	18.90650821
COL180401469106	Colima	Tecomán	Tecomán	AVENIDA INSURGENTES - LOPEZ MATEOS COLONIA TECOMÁN CENTRO, 28100 TECOMÁN, TECOMÁN COLIMA ENTRE AVENIDA MARCIANO CABRERA Y CALLE LIBERTAD, AVENIDA LOPEZ MATEOS EL ALUMBRADO ES EN LA AVENIDA PRINCIPAL DE ACCESO A TECOMAN DESDE BODEG	-103.874106	18.91171133
COL180401494689	Colima	Tecomán	Madrid	Calle Gral. Manuel Alvarez 200, Madrid, 28910 Madrid, Col., México	-103.869209	19.08856225
COL18180201085480	Colima	Tecomán	Tecomán	CALLEJON CAMINO SACACOSECHAS EJIDO , 00000 TECOMÁN, TECOMÁN COLIMA ENTRE CAMINO CAMINO SACACOSECHAS Y CAMINO CAMINO SACACOSECHAS, CAMINO CAMINO SACACOSECHAS CAMINO A LA GALERA CAMINO A CALERAS, CAMINO A MADRID, CAMINO AL AGUACATE, CAMINO AL CHICAL,CA	-103.89443	18.91662739
COL180301392691	Colima	Tecomán	Madrid	CALLE CARRETERA MADRID A JALA PUEBLO ESTACIÓN MADRID, 28910MADRID, TECOMÁN COLIMAENTRE CALLE CARRETERA MADRID A JALA Y CALLE CARRETERA MADRID A JALA, CALLE CARRETERA MADRID A JALA SE ENCUENTRA POR EL CAMINO A LA CRUZ POR LA CARRETERA MADRID A JA	-103.882129	19.08827915
COL180401466239	Colima	Tecomán	Tecomán	DADO QUE ES PRODIM EL PROYECTO SE UBICA EN LA CABECERA MUNICIPAL	-103.873548	18.910503
COL180401468402	Colima	Tecomán	Tecomán	CALLE GUILLERMO PRIETO COLONIA TEPEYAC, 28110 TECOMÁN, TECOMÁN COLIMA ENTRE AVENIDA RODOLFO CHAVEZ CARRILLO Y CALLE CAMPO AEREO, AVENIDA ESTEBAN GARCIA LA OBRA SE UBICA A UN COSTADO DE LA ESCUELA PRIMARIA IGNACIO ALLENDE EN LA COL	-103.880752	18.92337636
COL180401468972	Colima	Tecomán	Tecomán	CALLE GUILLERMO PRIETO COLONIA TEPEYAC, 28110 TECOMÁN, TECOMÁN COLIMA ENTRE AVENIDA RODOLFO CHAVEZ CARRILLO Y CALLE MANUEL GUDIÑO, AVENIDA ESTEBAN GARCIA LA ESCUELA SE ENCUENTRA A UNA CUADRA DEL POLIDEPORTIVO Y CANCHA DE FUTBOL RA	-103.880557	18.92355941
COL180401475875	Colima	Tecomán	Colonia Bayardo	CALLE BELICE COLONIA BAYARDO, 28934 COLONIA BAYARDO, TECOMÁN COLIMA ENTRE CALLE NICARAGUA Y CALLE CHILE, CALLE ELIAS LOZANO SE ENCUENTRAA UNA CUADRA DEL CENTRO COMUNITARIO DE LA COLONIA SAN MARTIN	-103.919637	18.94663621
COL180301308499	Colima	Tecomán	El Real	CALLE CARRETERA PLAYA EL REAL COLONIA EL REAL, 28937EL REAL, TECOMÁN COLIMAENTRE CALLE PLAYA EL REAL Y CALLE PLAYA EL REAL, CALLE PLAYA EL REAL LA OBRA SE ENCUENTRA EN LA ESCUAL PRIMARIA EN CARRETERA PLAYA EL REAL SE ENCUENTRA ANTES DE LA DESVIA	-103.946841	18.84266557
COL180401413561	Colima	Tecomán	Tecomán	CALLE ANTONIO BARBOSA HELTH COLONIA PONCIANO ARRIAGA, 28160 TECOMÁN, TECOMÁN COLIMA ENTRE CALLE JUAN OSEGUERA VELAZQUEZ Y CALLE CERRADA, CALLE PROLONGACION TORRES QUINTERO LA OBRA SE ENCUENTRA A ESPALDAS DE PANTEON VIEJO INICIA EN	-103.866333	18.91013719
COL180401468948	Colima	Tecomán	Tecomán	CALLE RIO PAPALOAPAN COLONIA LIBERTAD, 28170 TECOMÁN, TECOMÁN COLIMA ENTRE CALLE TECUANILLO Y CALLE GUAYABAL, CALLE RIO BALSAS ES LA PRIMARIA QUE SE ENCUENTRA A UN COSTADO DEL JARDIN DE LA COLONIA LIBERTAD LA CUAL SE LLAMA DEL MIS	-103.890168	18.90167284

AYUNTAMIENTO DE TECOMAN, COL.

FOLIO	ESTADO	MUNICIPIO	LOCALIDAD	DIRECCION	LONGITUD	LATITUD
COL180401476437	Colima	Tecomán	Cofradía de Morelos	CALLE BENITO JUAREZ PUEBLO COFRADÍA DE MORELOS, 28935 COFRADÍA DE MORELOS, TECOMÁN COLIMA ENTRE CALLE PIPILA Y CALLE MIGUEL HIDALGO, CALLE MORELOS EL TRAMO SE ENCUENTRA EN LA ENTRADA DE LA UNIDAD DEPORTIVA DE LA COMUNIDAD Y ESTA L	-103.834499	18.86561176
COL180401494704	Colima	Tecomán	Colonia Ladislao Moreno	Unnamed Road, Colima, México	-103.946543	18.8826556



FOLIO	TIPO DE OBRA	NUMERO	CONTRATISTA	CONVOCANTE	MONTO	MONTO MODIFICADO
COL18180201085342	Obra	OPTEC-FAIS-033-2018	ARKONCRETO CONSTRUCCIONES SA DE CV	MUNICIPIO DE TECOMAN, COL.	199997.82	200000.0
COL18180201085481	Obra	OPTEC-FAIS-019-2018	JUAN CARLOS LOZANO SALAZAR	Municipio de tecoman, Col.	409749.99	410000.0
COL18180201085490	Obra	OPTEC-FAIS-010-2018	CONSTRUCCIONES ALTERRA DE TECOMAN, S.A. DE C.V.	Municipio de tecoman, Col.	692287.27	693000.0
COL18180201085491	Obra	OPTEC-FAIS-002-2018	CORPORATIVO CONSTRUCTOR DE LA COSTA, S.A. DE C.V.	Municipio de tecoman, Col	200000	200000.0
COL18180201085504	Obra	OPTEC-FAIS-016-2018	Roberto Cesar Flores Galvan	Municipio de tecoman, Col.	299152.83	300000.0
COL18180201085484	Obra	OPTEC-FAIS-006-2018	Tecnología Especializada en Equipos Rotativos S.A. de C.V.	Municipio de tecoman, Col	534529.67	535000.0
COL18180201085520	Obra	OPTEC-FAIS-020/021/022/023-2018	CONSTRUCCIONES ALTERRA DE TECOMAN, S.A. DE C.V.	Municipio de tecoman, Col.	299652.33	300000.0
COL180301326686	Obra	OPTEC-FAIS-057-2018	JUAN CARLOS LOZANO SALAZAR	MUNICIPIO DE TECOMAN, COL.	1048221.99	1048422.67
COL18180201085519	Obra	OPTEC-FAIS-020/021/022/(023-2018	CONSTRUCCIONES ALTERRA DE TECOMAN, S.A. DE C.V.	Municipio de tecoman, Col.	99761.33	100000.0
COL18180201085521	Obra	OPTEC-FAIS-020/(021/022/023-2018	CONSTRUCCIONES ALTERRA DE TECOMAN, S.A. DE C.V.	Municipio de tecoman, Col	269749.42	270000.0
COL00180201136012	Obra	OPTEC-PRODER-035-2018	JUAN CARLOS LOZANO SALAZAR	MUNICIPIO DE TECOMAN, COL.	1973934.07	1978000.0
COL180301308993	Obra	OPTEC-FAIS-044-2018	Roberto Cesar Flores Galvan	MUNICIPIO DE TECOMAN, COL.	535218.73	535383.21
COL180301315748	Obra	OPTEC-FAIS-037-2018	Roberto Cesar Flores Galvan	MUNICIPIO DE TECOMAN, COL.	349889.64	350000.0
COL18180201085463	Obra	OPTEC-FAIS-032-2018	MARCO ANTONIO GONZALEZ VIRGEN	Municipio de tecoman, Col	97522.46	98000.0
COL18180201085498	Servicios	OM-RM/012/2018	MARCO ANTONIO PRECIADO CASTILLO	MUNICIPIO DE TECOMAN, COL.	399999.99	400000.0
COL18180201085506	Obra	OPTEC-FAIS-013-2018	CONSTRUCCIONES Y SERVICIOS ALIANZA S.A. DE C.V	Municipio de tecoman, Col.	649997.82	650000.0
COL18180201085507	Obra	OPTEC-PROII-008-2018	JUAN CARLOS LOZANO SALAZAR	MUNICIPIO DE TECOMAN, COL	1099342.86	1100000.0
COL18180201085522	Obra	OPTEC-PROII-007-2018	Hugo Cesar Barreto Ochoa	MUNICIPIO DE TECOMAN, COL.	1249318.02	1250000.0
COL180301326720	Obra	OPTEC-FAIS-047-2018	Hugo Cesar Barreto Ochoa	MUNICIPIO DE TECOMAN, COL.	59899.09	60000.0
COL180401469588	Obra	OPTEC-FAIS-058-2018	LUIS FERNANDO PEÑA GONZALEZ	MUNICIPIO DE TECOMAN, COL.	599866.17	601299.22
COL18180201085485	Obra	OPTEC-FAIS-015-2018	PROTOARQ CONSTRUCCIONES S.A. DE C.V.	Municipio de tecoman, Col.	292100.03	292300.0

FOLIO	TIPO DE OBRA	NUMERO	CONTRATISTA	CONVOCANTE	MONTO	MONTO MODIFICADO
COL18180201085493	Obra	OPTEC- PRODIM-001-2018	Hugo Cesar Barreto Ochoa	MUNICIPIO DE TECOMAN, COL.	375000	375000.0
COL180301307452	Obra	OPTEC-FAIS-028-2018	CONSTRUCCIONES Y SERVICIOS ALIANZA S.A. DE C.V	MUNICIPIO DE TECOMAN, COL.	399852	400000.0
COL180301308460	Obra	OPTEC-FAIS-049-2018	Jaime Alejandro Pizano Silva	MUNICIPIO DE TECOMAN, COL.	749899.72	750000.0
COL180301308691	Obra	OPTEC-FAIS-056-2018	CONSTRUCCIONES ALTERRA DE TECOMAN, S.A. DE C.V	MUNICIPIO DE TECOMAN, COL.	563545.59	564495.89
COL18180201085468	Obra	OPTEC-FAIS-025-2018	Jaime Alejandro Pizano Silva	Municipio de tecoman, Col.	1420266.57	1425000.0
COL18180201085494	Servicios	OPTEC- SE- FAIS-001-2018	EG INGENIERIA CIVIL S.A. DE C.V.	Municipio de tecoman, Col.	996000	996000.0
COL180301303753	Obra	OPTEC-FAIS-050-2018	NORMA ALEJANDRA MOLINA HERNANDEZ	MUNICIPIO DE TECOMAN, COL.	184899.24	185000.0
COL180301308464	Obra	OPTEC-FAIS-040-2018	CORPORATIVO CONSTRUCTOR DE LA COSTA, S.A. DE C.V.	MUNICIPIO DE TECOMAN, COL.	853399.87	853500.0
COL180301308467	Obra	OPTEC-FAIS-042-2018	CONSTRUCCIONES Y SERVICIOS ALIANZA S.A. DE C.V	MUNICIPIO DE TECOMAN, COL.	499898.98	500000.0
COL18180201085487	Obra	OPTEC-FAIS-018-2018	CORPORATIVO CONSTRUCTOR DE LA COSTA, S.A. DE C.V.	Municipio de tecoman, Col.	1739109.99	1740000.0
COL180301308462	Obra	OPTEC-FAIS-043-2018	OSDY ALEJANDRO MEJIA GALLARDO	MUNICIPIO DE TECOMAN, COL.	399444.33	400000.0
COL180301308463	Obra	OPTEC-FAIS-045-2018	CONSTRUCCIONES ALTERRA DE TECOMAN, S.A. DE C.V.	MUNICIPIO DE TECOMAN, COL.	352708.31	353096.77
COL18180201085517	Obra	OPTEC-FAIS-031-2018	CONSTRUCCIONES ALTERRA DE TECOMAN, S.A. DE C.V.	Municipio de tecoman, Col	299797.02	300000.0
COL18180201085518	Obra	OPTEC-FAIS-020/021/(022/023-2018	CONSTRUCCIONES ALTERRA DE TECOMAN, S.A. DE C.V.	Municipio de tecoman, Col	449883.37	450000.0
COL180301303170	Obra	OPTEC-FAIS-034-2018	CONSTRUCCIONES ELÉCTRICAS DE TECOMÁN S.A. DE C.V.	MUNICIPIO DE TECOMAN, COL.	199884	200000.0
COL180301305131	Obra	OPTEC-FAIS-022-2018	CONSTRUCCIONES Y SERVICIOS ALIANZA S.A. DE C.V.	MUNICIPIO DE TECOMAN, COL.	569999.93	570000.0
COL18180201084811	Obra	OPTEC-FAIS-001-2018	JUAN CARLOS LOZANO SALAZAR	Municipio de tecoman, Col	2200000	2200000.0
COL18180201085508	Obra	OPTEC-FAIS-030-2018	NORMA ALEJANDRA MOLINA HERNANDEZ	Municipio de tecoman, Col	70000	70000.0
COL180301308514	Obra	OPTEC-FAIS-055-2018-2	BARUC CONSTRUCCIONES S.A. DE C.V.	MUNICIPIO DE TECOMAN, COL.	40592.39	40709.4
COL180401468742	Obra	OPTEC-FAIS-041-2018	JUAN CARLOS LOZANO SALAZAR	MUNICIPIO DE TECOMAN, COL.	675283.1	675383.21
COL180401475909	Obra	OPTEC-FAIS-005-2018	Grupo RYC Construcciones Integrales del Puerto SA de CV	Municipio de tecoman, Col	487683.46	489000.0

H. AYUNTAMIENTO DE TECOMAN, COL.

FOLIO	TIPO DE OBRA	NUMERO	CONTRATISTA	CONVOCANTE	MONTO	MONTO MODIFICADO
COL180401476244	Obra	OPTEC-FAIS-024-2018	Jaime Alejandro Pizano Silva	Municipio de tecoman, Col.	1650371.82	1660000.0
COL180401476485	Obra	OPTEC-FAIS-029-2018	NORMA ALEJANDRA MOLINA HERNANDEZ	Municipio de tecoman, Col.	68823.7	70000.0
COL18180201085505	Obra	OPTEC-FAIS-011-2018	Jaime Alejandro Pizano Silva	Municipio de tecoman, Col.	100000	100000.0
COL180401468636	Obra	OPTEC-FAIS-017-2018	CONSTRUCASDA SA DE CV	Municipio de tecoman, Col.	1379151.31	1387000.0
COL180401468881	Obra	OPTEC-FAIS-036-2018	CONSTRUCCIONES Y SERVICIOS ALIANZA S.A. DE C.V	MUNICIPIO DE TECOMAN, COL.	3868456.36	3900000.0
COL180401476015	Obra	OPTEC-FAIS-048-2018	CONDETO, SA DE CV	MUNICIPIO DE TECOMAN, COL.	780257.75	780257.75
COL180301318059	Obra	OPTEC-FAIS-038-2018	Roberto Cesar Flores Galvan	MUNICIPIO DE TECOMAN, COL.	100000	100000.0
COL180401469157	Obra	OPTEC-FAIS-052-2018	CONSTRUCCIONES Y SERVICIOS ALIANZA S.A. DE C.V.	MUNICIPIO DE TECOMAN, COL.	1598343.64	1600000.0
COL18180201085501	Obra	OPTEC-FAIS-012-2018	Jaime Alejandro Pizano Silva	Municipio de tecoman, Col.	100000	100000.0
COL180301318063	Obra	OPTEC-FAIS-038-2018-2	Roberto Cesar Flores Galvan	MUNICIPIO DE TECOMAN, COL.	14999.99	15000.0
COL180401475980	Obra	OPTEC-FAIS-051-2018	CONSTRUCASDA SA DE CV	MUNICIPIO DE TECOMAN, COL.	1942826.99	2000000.0
COL180401468570	Obra	OPTEC-FAIS-026-2018	OSDY ALEJANDRO MEJIA GALLARDO	Municipio de tecoman, Col.	448849.74	454000.0
COL180401469106	Obra	OPTEC-FAIS-021-2018	CIS DEL PACIFICO S.A. DE C.V.	Municipio de tecoman, Col.	1557685.24	1560000.0
COL180401494689	Obra	OPTEC-PROII-007-2018-02	Hugo Cesar Barreto Ochoa	MUNICIPIO DE TECOMAN, COL	3747954.04	3747954.04
COL18180201085480	Obra	OPTEC-FAIS-009-2018	Elva Ivett Cruz Sanchez	Municipio de tecoman, Col.	987000	987000.0
COL180401468402	Obra	OPTEC-FAIS-025-2018	Jaime Alejandro Pizano Silva	Municipio de tecoman, Col.	1420266.57	1425000.0
COL180401468972	Obra	OPTEC-FAIS-023-2018	CORPORATIVO CONSTRUCTOR DE LA COSTA, S.A. DE C.V.	Municipio de tecoman, Col.	1618992.74	1620000.0
COL180401475875	Obra	OPTEC-FAIS-004-2018	OSDY ALEJANDRO MEJIA GALLARDO	Municipio de tecoman, Col.	389987.57	394000.0
COL180301308499	Obra	OPTEC-FAIS-054-2018-2	BARUC CONSTRUCCIONES S.A. DE C.V.	MUNICIPIO DE TECOMAN, COL.	22109.95	22134.75
COL180401413561	Obra	OPTEC-FAIS-003-2018	Jagovi Construcciones, S.A. de C.V.	Municipio de tecoman, Col.	801513.97	803000.0
COL180401468948	Obra	OPTEC-FAIS-027-2018	OSCAR GARCIA CONTRERAS	Municipio de tecoman, Col.	317999.12	318000.0

DIRECCION DE ADMINISTRACION Y DESARROLLO URBANO

 MUNICIPIO DE TECOMAN, COLIMA

 COCOTECOMAN

 H. AYUNTAMIENTO DE TECOMAN, COL.

FOLIO	TIPO DE OBRA	NUMERO	CONTRATISTA	CONVOCANTE	MONTO	MONTO MODIFICADO
COL180401476437	Obra	OPTEC-FAIS-053-2018	OSDY ALEJANDRO MEJIA GALLARDO	MUNICIPIO DE TECOMAN, COL.	397400.95	400000.0
COL180401494704	Obra	OPTEC-PROII-008-2018-02	JUAN CARLOS LOZANO SALAZAR	MUNICIPIO DE TECOMAN, COL	4397371.43	4397371.43



FOLIO	CICLO	TRIMESTRE DE AVANCE	UNIDAD DE MEDIDA	META ORIGINAL	META MODIFICADA	AVANCE	PORCENTAJE
COL18180201085342	2018	4	Metros Cuadrados	1	729	729	100
COL18180201085481	2018	4	Metros Cuadrados	1	1	93.18	9318
COL18180201085490	2018	4	Metros Cuadrados	1	1	241	24100
COL18180201085491	2018	4	Metros Cuadrados	1	1	1	100
COL18180201085504	2018	4	Metros Cuadrados	1	1	102	10200
COL180301309049	2018	4	Metros Cuadrados	357	357	357	100
COL18180201085484	2018	4	Metros Cuadrados	1	1	230	23000
COL18180201085520	2018	4	Metros Cuadrados	1	1	107	10700
COL180301308615	2018	4	Metros lineales	2222	2222	2222	100
COL180301326686	2018	4	Metros lineales	410	410	410	100
COL180301392685	2018	4	Otros	50	50	50	100
COL180401473676	2018	4	Otros	1	1	1	100
COL18180201085519	2018	4	Metros Cuadrados	1	1	98	9800
COL18180201085521	2018	4	Metros Cuadrados	1	1	89	8900
COL00180201136012	2018	4	Metros Cuadrados	1	1	700	70000
COL180301308993	2018	4	Metros lineales	120	139.7	139.7	100
COL180301315748	2018	4	Metros lineales	324.7	332	332	100
COL180301392684	2018	4	Otros	50	50	50	100
COL180301392686	2018	4	Otros	150	150	150	100
COL18180201085463	2018	4	Metros Cuadrados	1	95	95	100
COL18180201085498	2018	4	Lote	1	1	1	100
COL18180201085506	2018	4	Metros Cuadrados	1	1	260	26000
COL18180201085507	2018	4	Metros Cuadrados	1	1	1800	180000
COL18180201085522	2018	4	Otros	1	1	1	100
COL180301318071	2018	4	Otros	200	200	200	100
COL180301326720	2018	4	Otros	1	1	1	100
COL180401469588	2018	4	Metros lineales	155	155	155	100
COL18180201085485	2018	4	Metros Cuadrados	1	1	100	10000
COL18180201085493	2018	4	Lote	1	1	1	100
COL180301307452	2018	4	Otros	1	1	1	100
COL180301308460	2018	4	Metros Cuadrados	1577	1577	1577	100

FOLIO	CICLO	TRIMESTRE DE AVANCE	UNIDAD DE MEDIDA	META ORIGINAL	META MODIFICADA	AVANCE	PORCENTAJE
COL180301308691	2018	4	Metros lineales	127	173.7	173.7	100
COL18180201085468	2018	4	Metros Cuadrados	1	1	465.2	46520
COL18180201085494	2018	4	Otros	1	1	1	100
COL180301303753	2018	4	Metros Cuadrados	105	105	105	100
COL180301308464	2018	4	Metros lineales	400	432.7	432.7	100
COL180301308467	2018	4	Metros Cuadrados	825	825	825	100
COL18180201085487	2018	4	Metros Cuadrados	1	1	347	34700
COL180301308462	2018	4	Metros Cuadrados	1024	1117	1117	100
COL180301308463	2018	4	Metros lineales	230.8	230.8	230.8	100
COL180301392688	2018	4	Otros	217	217	217	100
COL18180201085517	2018	4	Metros Cuadrados	1	417	417	100
COL18180201085518	2018	4	Metros Cuadrados	1	1	716	71600
COL180301303170	2018	4	Metros Cuadrados	665	665	665	100
COL180301305131	2018	4	Otros	1	1	1	100
COL180301392687	2018	4	Otros	200	200	200	100
COL18180201084811	2018	4	Metros Cuadrados	1	186	186	100
COL18180201085508	2018	4	Metros Cuadrados	1	95	95	100
COL180301308514	2018	4	Metros lineales	15	15	15	100
COL180401468742	2018	4	Metros lineales	174.1	174.1	174.1	100
COL180401475909	2018	4	Metros lineales	174.8	174.8	174.8	100
COL180401476244	2018	4	Metros Cuadrados	754	754	754	100
COL180401476485	2018	4	Metros Cuadrados	111.23	111.23	111.23	100
COL18180201085505	2018	4	Metros Cuadrados	1	300	300	100
COL180301392690	2018	4	Otros	1	1	1	100
COL180401413574	2018	4	Otros	200	200	200	100
COL180401468636	2018	4	Metros lineales	412.1	412.1	412.1	100
COL180401468881	2018	4	Metros lineales	180	180	180	100
COL180401476015	2018	4	Metros lineales	203.5	203.5	203.5	100
COL180301318059	2018	4	Metros Cuadrados	347.25	347.25	347.25	100
COL180401469157	2018	4	Metros Cuadrados	3035.9	3035.9	3035.9	100
COL180401469532	2018	4	Vehículos	1	1	1	100

FOLIO	CICLO	TRIMESTRE DE AVANCE	UNIDAD DE MEDIDA	META ORIGINAL	META MODIFICADA	AVANCE	PORCENTAJE
COL180401473376	2018	4	Lote	1	1	1	100
COL18180201085501	2018	4	Metros Cuadrados	1	300	300	100
COL180301318063	2018	4	Otros	4.2	4.2	4.2	100
COL180401475980	2018	4	Metros lineales	306.4	306.4	306.4	100
COL180401468570	2018	4	Metros lineales	143.5	143.5	143.5	100
COL180401469106	2018	4	Otros	65	65	65	100
COL180401494689	2018	4	Piezas	1	1	1	100
COL18180201085480	2018	4	Metros Cuadrados	1	40	40	100
COL180301392691	2018	4	Otros	1	1	1	100
COL180401466239	2018	4	Lote	1	1	1	100
COL180401468402	2018	4	Metros lineales	465.2	465.2	465.2	100
COL180401468972	2018	4	Metros Cuadrados	600	600	600	100
COL180401475875	2018	4	Metros lineales	156.65	156.65	156.65	100
COL180301308499	2018	4	Metros lineales	10	10	10	100
COL180401413561	2018	4	Metros lineales	233.56	233.56	233.56	100
COL180401468948	2018	4	Metros Cuadrados	55	55	55	100
COL180401476437	2018	4	Metros Cuadrados	1453.4	1453.4	1453.4	100
COL180401494704	2018	4	Metros lineales	1800	1800	1800	100


 H. AYUNTAMIENTO
 DE
 TECOMAN, COL.



SEGUIMIENTO DE LOS RECURSOS FEDERALES
TRANSFERIDOS
CICLO 2018 PERIODO CUARTO TRIMESTRE
OCTUBRE - DICIEMBRE
EN LA PÁGINA DE LA SECRETARÍA DE
HACIENDA Y CRÉDITO PÚBLICO

INDICADORES



INDICADORES

En página de la Secretaría de Hacienda y Crédito Público en el apartado de Seguimiento de los Recursos Federales Transferidos (SRFT)

Definición del Indicador	Método de Cálculo	Nivel del Indicador	Frecuencia de Medición	Unidad de Medida	Tipo	Dimensión del Indicador	Sentido	Meta programada	Justificación	Meta Modificada	Justificación	Realizado en el Periodo	Avance (%)	Flujo
Permite conocer el número de proyectos clasificados como complementarios en el Catálogo FAIS (educación, urbanización, infraestructura productiva, saneamiento) y que han sido registrados en la MIDS para su ejecución durante el año. La clasificación de proyectos Complementarios puede ser consultada en el Catálogo FAIS 2016	(Sumatoria de proyectos complementarios registrados en la MIDS al trimestre correspondiente/Sumatoria de proyectos totales registrados en la MIDS al trimestre correspondiente)*100	Actividad	Trimestral	Porcentaje	Gestión	Eficacia	Descendente	N/R		37.7	{just1:{ciclo:2018,trim:4,just:Programación deficiente,usuario:jua ngalvarezt,fecha:05/01/19}}	37.2	101.34	Validado
Permite conocer la proporción de proyectos clasificados como de contribución directa en el Catálogo FAIS (proyectos de servicios básicos, calidad y espacios de la vivienda, salud, educación y alimentación) respecto del total de proyectos que han sido registrados en la MIDS para su ejecución durante el año. La clasificación de proyectos Directos puede ser consultada en el Catálogo FAIS 2016	(Sumatoria de proyectos de contribución directa registrados en la MIDS al trimestre correspondiente/Sumatoria de proyectos totales registrados en la MIDS al trimestre correspondiente)*100	Actividad	Trimestral	Porcentaje	Gestión	Eficacia	Ascendente	N/R		62.3	{just1:{ciclo:2018,trim:4,just:Programación original deficiente,usuario:jua ngalvarezt,fecha:05/01/19}}	62.8	100.8	Validado
Mide el porcentaje del gasto ejercido acumulado al periodo que se reporta, respecto al monto anual aprobado de FORTAMUN DF al municipio o demarcación territorial del Distrito Federal. El monto ejercido del FORTAMUN DF por el municipio o demarcación territorial es acumulado al periodo que se reporta.	(Gasto ejercido del FORTAMUN DF por el municipio o demarcación territorial / Monto anual aprobado del FORTAMUN DF al municipio o demarcación territorial)*100	Actividad	Trimestral	Porcentaje	Gestión	Eficacia	Ascendente	N/R		100	{just1:{ciclo:2018,trim:4,just:Programación original deficiente,usuario:jua ngalvarezt,fecha:11/01/19}}	100	100	Validado
Permite conocer el número de otros proyectos (proyectos PRODIM, proyectos de Gastos Indirectos y PProyectos Especiales) registrados en la MIDS para su ejecución durante el año. La clasificación de proyectos Complementarios puede ser consultada en el Catálogo FAIS 2016. Todo proyecto no considerado en el Catálogo como directo o complementario puede considerarse como proyecto especial	(Sumatoria de otros proyectos registrados la MIDS al trimestre correspondiente/Sumatoria de proyectos totales registrados en la MIDS al trimestre correspondiente)*100	Actividad	Trimestral	Porcentaje	Gestión	Eficacia	Descendente	N/A		N/A		N/A	N/A	No Reportó
Mide la evolución de la dependencia financiera municipal o de la demarcación territorial, expresada como la importancia relativa del FORTAMUN DF en los ingresos propios. El indicador se lee de la siguiente forma: con cuántos pesos de FORTAMUN DF cuenta el municipio o demarcación territorial, por cada peso por concepto de ingresos por recaudación. Permite establecer si a pesar de contar con fuentes seguras de origen federal, el municipio implanta una política recaudatoria activa para complementar sus ingresos disponibles y expandir el	(Recursos ministrados del FORTAMUN DF al municipio o demarcación territorial / Ingresos propios registrados por el municipio o demarcación territorial del Distrito Federal)	Propósito	Semestral	Otra	Estratégico	Eficacia	Descendente	N/A		N/A		N/A	N/A	No Reportó
Mide la aplicación prioritaria de recursos del fondo, conforme a lo dispuesto en la Ley de Coordinación Fiscal (LCF) y de acuerdo con el gasto que representa mayores beneficios para la población, basándose en la expectativa de registrar un incremento en el gasto para los destinos prioritarios establecidos en la LCF y requerimientos relevantes identificados por los municipios. El Gasto Ejercido en Obligaciones Financieras incluye servicio de la deuda (amortización más intereses) y gasto devengado no pagado, corriente o de capital, y servicios personales de	((Gasto ejercido en Obligaciones Financieras + Gasto ejercido en Pago por Derechos de Agua + Gasto ejercido en Seguridad Pública + Gasto ejercido en Inversión) / (Gasto total ejercido del FORTAMUN DF)) * 100	Fin	Anual	Porcentaje	Estratégico	Eficacia	Ascendente	N/A		N/A		N/A	N/A	No Reportó
Mide el avance promedio en la ejecución física de los programas, obras o acciones que se realizan con recursos del FORTAMUN DF. Donde: i= número de programas, obras o acciones. Los porcentajes correspondientes a las dos variables son acumulados al periodo que se reporta.	(Promedio de avance en las metas porcentuales de i / Promedio de las metas programadas porcentuales de i) * 100	Componente	Trimestral	Porcentaje	Estratégico	Eficacia	Ascendente	N/A		N/A		N/A	N/A	No Reportó

INDICADORES

En página de la Secretaría de Hacienda y Crédito Público en el apartado de Seguimiento de los Recursos Federales Transferidos (SRFT)

Ciclo	Periodo	Trimestre	Entidad Federativa	Municipio	Ramo	Unidad	Programa Presupuestario	Nombre del Programa Presupuestario	Grupo Funcional	Función	Subfunción	Actividad Institucional	Clave del Indicador	Nombre del Indicador
2018	4	4	Colima	Tecomán	33 - Aportaciones Federales para Entidades Federativas y Municipios	416 - Dirección General de Programación y Presupuesto A	1004	FAIS Municipal y de las Demarcaciones Territoriales del Distrito Federal	2 - Desarrollo Social	2 - Vivienda y Servicios a la Comunidad	7 - Desarrollo Regional	5 - Fondo de Aportaciones para la Infraestructura Social	132116	Porcentaje de proyectos Complementarios registrados en la MIDS
2018	4	4	Colima	Tecomán	33 - Aportaciones Federales para Entidades Federativas y Municipios	416 - Dirección General de Programación y Presupuesto A	1004	FAIS Municipal y de las Demarcaciones Territoriales del Distrito Federal	2 - Desarrollo Social	2 - Vivienda y Servicios a la Comunidad	7 - Desarrollo Regional	5 - Fondo de Aportaciones para la Infraestructura Social	132381	Porcentaje de proyectos de contribución directa registrados en la MIDS
2018	4	4	Colima	Tecomán	33 - Aportaciones Federales para Entidades Federativas y Municipios	416 - Dirección General de Programación y Presupuesto A	1005	FORTAMUN	2 - Desarrollo Social	2 - Vivienda y Servicios a la Comunidad	7 - Desarrollo Regional	6 - Fondo de Aportaciones para el Fortalecimiento de los Municipios y de las Demarcaciones Territoriales del Distrito Federal	132702	Índice en el Ejercicio de Recursos
2018	4	4	Colima	Tecomán	33 - Aportaciones Federales para Entidades Federativas y Municipios	416 - Dirección General de Programación y Presupuesto A	1004	FAIS Municipal y de las Demarcaciones Territoriales del Distrito Federal	2 - Desarrollo Social	2 - Vivienda y Servicios a la Comunidad	7 - Desarrollo Regional	5 - Fondo de Aportaciones para la Infraestructura Social	133336	Porcentaje de otros proyectos registrados en la MIDS
2018	4	4	Colima	Tecomán	33 - Aportaciones Federales para Entidades Federativas y Municipios	416 - Dirección General de Programación y Presupuesto A	1005	FORTAMUN	2 - Desarrollo Social	2 - Vivienda y Servicios a la Comunidad	7 - Desarrollo Regional	6 - Fondo de Aportaciones para el Fortalecimiento de los Municipios y de las Demarcaciones Territoriales del Distrito Federal	133651	Índice de Dependencia Financiera
2018	4	4	Colima	Tecomán	33 - Aportaciones Federales para Entidades Federativas y Municipios	416 - Dirección General de Programación y Presupuesto A	1005	FORTAMUN	2 - Desarrollo Social	2 - Vivienda y Servicios a la Comunidad	7 - Desarrollo Regional	6 - Fondo de Aportaciones para el Fortalecimiento de los Municipios y de las Demarcaciones Territoriales del Distrito Federal	134226	Índice de Aplicación Prioritaria de Recursos
2018	4	4	Colima	Tecomán	33 - Aportaciones Federales para Entidades Federativas y Municipios	416 - Dirección General de Programación y Presupuesto A	1005	FORTAMUN	2 - Desarrollo Social	2 - Vivienda y Servicios a la Comunidad	7 - Desarrollo Regional	6 - Fondo de Aportaciones para el Fortalecimiento de los Municipios y de las Demarcaciones Territoriales del Distrito Federal	136791	Porcentaje de avance en las metas

SECRETARÍA DE HACIENDA Y CRÉDITO PÚBLICO
 DEPARTAMENTO DE TECOMÁN, COL.